


	SuedOstLink - BBPIG Vorhaben Nr. 5a – Abschnitt D3b Konverter-Bereich ISAR Unterlagen gemäß § 76 Abs. 1 VwVfG	  
Teil X Dokumentation zu den verwendeten Daten und Informationen		

00	02.12.2024	Unterlage gemäß § 76 Abs. 1 VwVfG	ARGE T I. Rocha	ARGE T F. Radon	TenneT M. Engel
Rev.	Datum	Ausgabe	Erstellt	Geprüft	Freigegeben

Festgestellt nach §24 NABEG
Bonn, den

Unter-lage	Unterkategorie / Erfassungs-kriterium	ID	Daten / Maßgebliche Datengrundlage	Abschnitt	Stand der Daten	Format	Bezugsquelle	Bestellt am...	Nutzungs-vereinba-rung (ja/nein)	Kurzfassung der Nutzungsbedingung	Veröffentlichung erlaubt (ja / nein / mit Einschränkungen)	Lizenztext für Karte	Gültigkeit NVB Datum oder "Projektende" oder „unbegrenzt"	Bemerkung z. B. Angaben zur Verarbeitung der Daten	Projektphase
Allgemeines/ Planung															
		22,068	Befliegung Sommer 2019 Orthofotos D3	D3b	17.04.2020		imp GmbH Grenzstraße 26 06112 Halle/Saale		nein	nicht vorhanden	keine Aussage möglich	nicht vorhanden	nicht vorhanden	nicht relevant	PFV, § 21 NABEG
		22,069	DTK 25	D3b	21.02.2019	WMS	Bundesamt für Kartographie und Geodäsie Karl-Rothe-Straße 10 04105 Leipzig		ja	nicht vorhanden	keine Aussage möglich	nicht vorhanden	nicht vorhanden	nicht relevant	PFV, § 21 NABEG
		22,070	Topographie	D3b	28.08.2020	GDB	imp GmbH Grenzstraße 26 06112 Halle/Saale		nein	nicht vorhanden	keine Aussage möglich	nicht vorhanden	nicht vorhanden	nicht relevant	PFV, § 21 NABEG
		22,071	BGVU	D3b	24.02.2020		ICP Braunschweig GmbH Berliner Str. 52j D-38104 Braunschweig		nein	nicht vorhanden	keine Aussage möglich	nicht vorhanden	nicht vorhanden	nicht relevant	PFV, § 21 NABEG
		22,072	BGVU	D3b	08.06.2021		G.E.O.S. Ingenieurgesellschaft mbH Schwarze Kiefern 2 09633 Halsbrücke 09581 Freiberg, Postfach 1162		nein	nicht vorhanden	keine Aussage möglich	nicht vorhanden	nicht vorhanden	nicht relevant	PFV, § 21 NABEG
		22,073	BGHU	D3b	17.05.2022	PDF	ICP Braunschweig GmbH Berliner Str. 52j D-38104 Braunschweig		nein	nicht vorhanden	keine Aussage möglich	nicht vorhanden	nicht vorhanden	nicht relevant	PFV, § 21 NABEG
		22,074	DOP 20	D3b	21.02.2019		Bundesamt für Kartographie und Geodäsie Karl-Rothe-Straße 10 04105 Leipzig		nein	nicht vorhanden	keine Aussage möglich	nicht vorhanden	nicht vorhanden	nicht relevant	PFV, § 21 NABEG
		22,075	DOM	D3b	05.02.2020		Arcadis Germany GmbH EUREF-Campus 10 10829 Berlin		nein	nicht vorhanden	keine Aussage möglich	nicht vorhanden	nicht vorhanden	nicht relevant	PFV, § 21 NABEG
		22,076	DLM 25	D3b	13.05.2020	SHAPE	Landesamt für Digitalisierung, Breitband und Vermessung Alexandrastraße 4 80538 München		ja	nicht vorhanden	keine Aussage möglich	nicht vorhanden	nicht vorhanden	nicht relevant	PFV, § 21 NABEG
		22,077	Vermessungsdaten	D3b	Dez 21	DWG	imp GmbH Grenzstraße 26 06112 Halle/Saale		nein	nicht vorhanden	keine Aussage möglich	nicht vorhanden	nicht vorhanden	nicht relevant	PFV, § 21 NABEG
		22,078	DGM 1	D3b	27.09.2021	SHAPE	Landesamt für Digitalisierung, Breitband und Vermessung Alexandrastraße 4 80538 München		nein	nicht vorhanden	keine Aussage möglich	nicht vorhanden	nicht vorhanden	nicht relevant	PFV, § 21 NABEG
		22,000	Übersichtsplan Nutzungsrichtlinien	D3b	02.05.2022	PDF	1&1 Versatel Deutschland GmbH Aroser Allee 78 13407 Berlin	12.04.2022	nein	nicht vorhanden	keine Aussage möglich	nicht vorhanden	nicht vorhanden	nicht relevant	PFV, § 21 NABEG
		22,001	Leistungsdaten Abwasserentsorgung	D3b	17.10.2019		Abwasserzweckverband Niederaichbach - Wörth a.d. Isar Rathausstr. 2 84100 Niederaichbach	06.09.2019	nein	nicht vorhanden	keine Aussage möglich	nicht vorhanden	nicht vorhanden	Auskunft durch Gemeinde Niederaichbach	PFV, § 21 NABEG
		22,002	Leistungsdaten Telekommunikation	D3b	16.10.2019	PDF	amplus AG Technologiecampus 4 94244 Teisnach über: CCNST Deutschland GmbH Technologiecampus 4 94244 Teisnach	05.09.19, 11.10.19 Nachfrage	nein	nicht vorhanden	keine Aussage möglich	nicht vorhanden	nicht vorhanden	Auskunft über const (Muttergesellschaft)	PFV, § 21 NABEG
		22,003		D3b			Amt für Ernährung, Landwirtschaft und Forsten Landshut Klötzlmüllerstraße 3 84034 Landshut	21.04.2020	nein	nicht vorhanden	keine Aussage möglich	nicht vorhanden	nicht vorhanden	Anfrage für D3a und D3b	PFV, § 21 NABEG
		22,004		D3b			Amt für Ländliche Entwicklung Niederbayern Dr.-Schlögl-Platz 1 94405 Landau a. d. Isar	24.04.2020	nein	nicht vorhanden	keine Aussage möglich	nicht vorhanden	nicht vorhanden	Anfrage für D3a und D3b	PFV, § 21 NABEG
		22,005	Lageplan A92	D3b	09.09.2019	PDF	Autobahndirektion Südbayern Dienststelle Regensburg SG R2 Betrieb, Verkehr SB Verkehr, Straßenverwaltung Alemannenstraße 9 93053 Regensburg	06.09.2019	nein	nicht vorhanden	keine Aussage möglich	nicht vorhanden	nicht vorhanden	nicht relevant	PFV, § 21 NABEG
		22,006	Leistungsdaten Telekommunikation	D3b	09.09.2019	PDF	Autobahndirektion Südbayern Fernmeldemeisterei München-Freimann Heidemannstr. 219 80939 München Postanschrift Postfach 200131 80001 München	06.09.2019	nein	nicht vorhanden	keine Aussage möglich	nicht vorhanden	nicht vorhanden	nicht relevant	PFV, § 21 NABEG
		22,007	Leistungsdaten Strom, Gas, Wärme, Trinkwasser	D3b	02.05.2022		Avacon Netz GmbH Jacobistraße 3 31157 Sarstedt	27.04.2022	nein	nicht vorhanden	keine Aussage möglich	nicht vorhanden	nicht vorhanden	Anfrage 670092	PFV, § 21 NABEG
		22,008	Leistungsdaten Telekommunikation	D3b	05.09.2019		bayernets GmbH Poccistr. 7 80336 München	05.09.2019	nein	nicht vorhanden	keine Aussage möglich	nicht vorhanden	nicht vorhanden	Zeichen: E 2019.1947.02, Auskunft durch Energienetze Bayern	PFV, § 21 NABEG
		22,009	Leistungsdaten Telekommunikation	D3b	20.05.2020		bayernets GmbH Poccistr. 7 80336 München		nein	nicht vorhanden	keine Aussage möglich	nicht vorhanden	nicht vorhanden		PFV, § 21 NABEG
		22,010	Leistungsdaten Energieversorgung Strom, Gas	D3b	17.09.2019	SHP	Bayernwerk Netz GmbH Lilienthalstraße 7 93049 Regensburg		nein	nicht vorhanden	keine Aussage möglich	nicht vorhanden	nicht vorhanden	keine Angaben zu Schutzstreifenbreiten o.Ä.	PFV, § 21 NABEG
		22,011		D3b	13.09.2019		Bundesamt für Infrastruktur, Umweltschutz und Dienstleistungen der Bundeswehr Bundeswehr-Dienstleistungszentrum Bogen Bayenwaldstraße 26 94327 Bogen	09.09.2019	nein	nicht vorhanden	keine Aussage möglich	nicht vorhanden	nicht vorhanden	nicht relevant	PFV, § 21 NABEG
		22,012		D3b	06.09.2019		Bundesamt für Infrastruktur, Umweltschutz und Dienstleistungen der Bundeswehr Referat Infra I 3 Fontainengraben 200 53123 Bonn	06.09.2019	nein	nicht vorhanden	keine Aussage möglich	nicht vorhanden	nicht vorhanden	Zeichen: K-VI-813-19-LTA	PFV, § 21 NABEG
		22,013	Liste betroffener Richtfunkbetreiber	D3b	16.10.2019	Email	Bundesnetzagentur - Referat 226 Richtfunk, Flug-, Navigations- und Ortungsfunk Fehrbelliner Platz 3 10707 Berlin	02.09.19, 11.10.19 Nachfrage	nein	nicht vorhanden	keine Aussage möglich	nicht vorhanden	nicht vorhanden	nicht relevant	PFV, § 21 NABEG

Unter-lage	Unterkategorie / Erfassungs-kriterium	ID	Daten / Maßgebliche Datengrundlage	Abschnitt	Stand der Daten	Format	Bezugsquelle	Bestellt am...	Nutzungs-vereinba-rung (ja/nein)	Kurzfassung der Nutzungsbedingung	Veröffentlichung erlaubt (ja / nein / mit Einschränkungen)	Lizenztext für Karte	Gültigkeit NVB Datum oder "Projektende" oder „unbegrenzt"	Bemerkung z. B. Angaben zur Verarbeitung der Daten	Projektphase
		22,014	Leistungsdaten Telekommunikation Richtfunk	D3b	25.10.2019	PDF	CCNST Deutschland GmbH Technologiecampus 4 94244 Teisnach	17.10.2019	nein	nicht vorhanden	keine Aussage möglich	nicht vorhanden	nicht vorhanden	Richtfunkstrecke	PFV, § 21 NABEG
		22,015	Leistungsdaten Telekommunikation	D3b	30.08.2019		CenturyLink Communications Germany GmbH Süderstraße 198 20537 Hamburg	30.08.2019	nein	nicht vorhanden	keine Aussage möglich	nicht vorhanden	nicht vorhanden	nicht relevant	PFV, § 21 NABEG
		22,016	Leistungsdaten Telekommunikation	D3b	20.05.2022		Colt Technology Services GmbH Gervinusstr. 18-22 60322 Frankfurt / Main	17.05.2022	nein	nicht vorhanden	keine Aussage möglich	nicht vorhanden	nicht vorhanden	keine Anlagen	PFV, § 21 NABEG
		22,017	Angaben zu Bestandinfrastruktur	D3b	27.09.2019, Verweis auf detaillierte Auskunft im PFV		Deutsche Bahn Immobilien Region Süd Liegenschaftsmanagement Barthstraße 12 80339 München	06.09.2019	nein	nicht vorhanden	keine Aussage möglich	nicht vorhanden	nicht vorhanden	Keine Auskunft über Leitungen im abgefragten 1000m Korridor. Auskünfte erfolgen im PFV.	PFV, § 21 NABEG
		22,018	Angaben zu Bestandinfrastruktur	D3b	27.09.2019, Verweis auf detaillierte Auskunft im PFV		Deutsche Bahn Kommunikationstechnik Netzadministration	06.09.2019	nein	nicht vorhanden	keine Aussage möglich	nicht vorhanden	nicht vorhanden	Gesamtauskunft DB über KTB.Muenchen@deutsche-bahn.com	PFV, § 21 NABEG
		22,019	Leistungsdaten Telekommunikation	D3b	12.09.2019	PDF	Deutsche Funkturm GmbH (DFMG) Bayreuther Straße 1 90409 Nürnberg	06.09.2019	nein	nicht vorhanden	keine Aussage möglich	nicht vorhanden	nicht vorhanden	Auskunft durch Deutsche Telekom Technik GmbH Technik Niederlassung Süd Planauskunft Süd	PFV, § 21 NABEG
		22,020	Leistungsdaten Telekommunikation	D3b	20.04.2022		Deutsche Glasfaser Holding GmbH Am Kuhm 31 46325 Borken	13.04.2022	nein	nicht vorhanden	keine Aussage möglich	nicht vorhanden	nicht vorhanden	DG-PLANAUSKUNFT-019256	PFV, § 21 NABEG
		22,021	Leistungsdaten Telekommunikation	D3b	27.09.2019		Deutsche Telekom Netzproduktion GmbH Landgrabenweg 151 53227 Bonn	05.09.2019	nein	nicht vorhanden	keine Aussage möglich	nicht vorhanden	nicht vorhanden	50 cm Abstand links und rechts von der Telekommunikationslinie/-anlage	PFV, § 21 NABEG
		22,022	Leistungsdaten Telekommunikation Richtfunk	D3b	12.09.2019	PNG, XLS, SHP	Deutsche Telekom Technik GmbH Best Mobile (T-BM) Netzausbau (T-NAB) Ziegelleite 2-4 95448 Bayreuth	06.09.2019	nein	nicht vorhanden	keine Aussage möglich	nicht vorhanden	nicht vorhanden	nicht relevant	PFV, § 21 NABEG
		22,023		D3b			Deutsche Telekom Technik GmbH Best Mobile (T-BM) Netzausbau (T-NAB) Ziegelleite 2-4 95448 Bayreuth		nein	nicht vorhanden	keine Aussage möglich	nicht vorhanden	nicht vorhanden	nicht relevant	PFV, § 21 NABEG
		22,024	Leistungsdaten Energieversorgung Strom	D3b	11.10.2019	PDF	Energienetze Bayern Frankenthaler Str. 2 81539 München	05.09.19, 11.10.19 Nachfrage	nein	nicht vorhanden	keine Aussage möglich	nicht vorhanden	nicht vorhanden	Schutzstreifenbreite 6 m, Parallelverlegung wird abgelehnt, Abstand bei Querungen mindestens 1 m.	PFV, § 21 NABEG
		22,025	Leistungsdaten Energieversorgung Gas	D3b	28.11.2019	PDF	Energienetze Bayern Planung Gasanschluss KKI Frankenthaler Str. 2 81539 München	05.11.2019	nein	nicht vorhanden	keine Aussage möglich	nicht vorhanden	nicht vorhanden	Schutzstreifen für neue Gasleitung (DA160 PE) auf Privatflächen 2m, ansonsten nach DVGW.	PFV, § 21 NABEG
		22,026	Leistungsdaten Gas	D3b	30.08.2019		Erdgas Münster GmbH Leitungsauskunft	30.08.2019	nein	nicht vorhanden	keine Aussage möglich	nicht vorhanden	nicht vorhanden	nicht relevant	PFV, § 21 NABEG
		22,027	Leistungsdaten Telekommunikation	D3b	12.04.2022		Ericsson Service GmbH Prinzenallee 21 40549 Düsseldorf	06.04.2022	nein	nicht vorhanden	keine Aussage möglich	nicht vorhanden	nicht vorhanden	nicht relevant	PFV, § 21 NABEG
		22,028	Leistungsdaten Energieversorgung Gas	D3b	27.09.2019	PDF	EVE Energieversorgung Ergolding – Essenbach GmbH Lindenstraße 25 84030 Ergolding	11.09.2019	nein	nicht vorhanden	keine Aussage möglich	nicht vorhanden	nicht vorhanden	Bündelung mit Gasleitungen nicht gewünscht, Querung mit min. 1 m Abstand und isol. Zwischenlage, nach DVGW-Regelwerk ist ein Schutzstreifen von 4 m Breite, je 2 m links und rechts der Leitung im Grundbuch eingetragen	PFV, § 21 NABEG
		22,029	Leistungsdaten Öl	D3b	30.08.2019		ExxonMobil Production Deutschland GmbH Riethorst 12 30659 Hannover	30.08.2019	nein	nicht vorhanden	keine Aussage möglich	nicht vorhanden	nicht vorhanden	nicht relevant	PFV, § 21 NABEG
		22,030	Leistungsdaten	D3b	30.08.2019		Fernleitungs-Betriebsgesellschaft mbH Löbestr. 1 53153 Bonn	30.08.2019	nein	nicht vorhanden	keine Aussage möglich	nicht vorhanden	nicht vorhanden	nicht relevant	PFV, § 21 NABEG
		22,031	Leistungsdaten Gas	D3b	30.08.2019		Gascade Gastransport GmbH Abteilung GNT Kölnische Straße 108 - 112 34119 Kassel	30.08.2019	nein	nicht vorhanden	keine Aussage möglich	nicht vorhanden	nicht vorhanden	nicht relevant	PFV, § 21 NABEG
		22,032	Leistungsdaten Gas	D3b	30.08.2019		GasLINE GmbH & Co. KG Paesmühlenweg 10 +12 47638 Straelen	30.08.2019	nein	nicht vorhanden	keine Aussage möglich	nicht vorhanden	nicht vorhanden	nicht relevant	PFV, § 21 NABEG
		22,033	Leistungsdaten Gas	D3b	30.08.2019		Gasunie Deutschland Transport Services GmbH Pasteurallee 1 30655 Hannover	30.08.2019	nein	nicht vorhanden	keine Aussage möglich	nicht vorhanden	nicht vorhanden	nicht relevant	PFV, § 21 NABEG
		22,034	Leistungsdaten Telekommunikation	D3b	30.08.2019		GDMcom Maximilianstraße 4 04129 Leipzig	30.08.2019	nein	nicht vorhanden	keine Aussage möglich	nicht vorhanden	nicht vorhanden	nicht relevant	PFV, § 21 NABEG
		22,035		D3b	28.04.2022		Gemeinde Niederaichbach Rathausstraße 2 84100 Niederaichbach	28.04.2022	nein	nicht vorhanden	keine Aussage möglich	nicht vorhanden	nicht vorhanden	nicht relevant	PFV, § 21 NABEG
		22,036	Leistungsdaten Telekommunikation	D3b	28.09.2022		GTT Communications, Inc. (ehem. Interoute Germany GmbH) Prinzenallee 9 40549 Düsseldorf	28.09.2022	nein	nicht vorhanden	keine Aussage möglich	nicht vorhanden	nicht vorhanden	nicht relevant	PFV, § 21 NABEG

Unter-lage	Unterkategorie / Erfassungs-kriterium	ID	Daten / Maßgebliche Datengrundlage	Abschnitt	Stand der Daten	Format	Bezugsquelle	Bestellt am...	Nutzungs-vereinba-rung (ja/nein)	Kurzfassung der Nutzungsbedingung	Veröffentlichung erlaubt (ja / nein / mit Einschränkungen)	Lizenztext für Karte	Gültigkeit NVB Datum oder "Projektende" oder „unbegrenzt"	Bemerkung z. B. Angaben zur Verarbeitung der Daten	Projektphase
		22,037	Leistungsdaten Telekommunikation, Gas	D3b	29.10.2019		In(n) Energie GmbH Bayernwerkstraße 13 84359 Simbach am Inn	29.10.2019	nein	nicht vorhanden	keine Aussage möglich	nicht vorhanden	nicht vorhanden	nicht relevant	PFV, § 21 NABEG
		22,038		D3b	11.10.2019		Landkreis Dingolfing-Landau Landratsamt Dingolfing-Landau Obere Stadt 1 84130 Dingolfing	06.09.19, 11.10.19 Nachfrage	nein	nicht vorhanden	keine Aussage möglich	nicht vorhanden	nicht vorhanden	nicht relevant	PFV, § 21 NABEG
		22,039		D3b	30.10.2019		Landkreis Landshut Landratsamt Landshut Veldener Straße 15 84036 Landshut	06.09.19, 11.10.19 Nachfrage, 30.10.19 Telefon. Nachfrage	nein	nicht vorhanden	keine Aussage möglich	nicht vorhanden	nicht vorhanden	nicht relevant	PFV, § 21 NABEG
		22,040	Leistungsdaten Telekommunikation	D3b	30.08.2019		Level (3) Communications GmbH Rüsselsheimer Str. 22 60326 Frankfurt	30.08.2019	nein	nicht vorhanden	keine Aussage möglich	nicht vorhanden	nicht vorhanden	Level (3) Communications ist jetzt CenturyLink Communications	PFV, § 21 NABEG
		22,041	Leistungsdaten Abwasserentsorgung, Telekommunikation	D3b	16.09.2019	DWG	Markt Essenbach Rathausplatz 3 84051 Essenbach	06.09.19 Email	nein	nicht vorhanden	keine Aussage möglich	nicht vorhanden	nicht vorhanden	Auskunft durch SPIE SAG GmbH CN&G Bereich CeGIT Landshuter Straße 65 84030 Ergolding	PFV, § 21 NABEG
		22,042	Leistungsdaten Telekommunikation	D3b	13.04.2022	PDF	M-net Telekommunikations GmbH Frankfurter Ring 158 80807 München	13.04.2022	nein	nicht vorhanden	keine Aussage möglich	nicht vorhanden	nicht vorhanden	nicht relevant	PFV, § 21 NABEG
		22,043	Leistungsdaten Gas	D3b	30.08.2019		Neptune Energy Deutschland GmbH Waldstraße 39 49808 Lingen (Ems)	30.08.2019	nein	nicht vorhanden	keine Aussage möglich	nicht vorhanden	nicht vorhanden	nicht relevant	PFV, § 21 NABEG
		22,044	Leistungsdaten Gas	D3b	30.08.2019		Nowega GmbH Abteilung Technik/Leitungsakunft Anton-Bruchausen-Straße 4 48147 Münster	30.08.2019	nein	nicht vorhanden	keine Aussage möglich	nicht vorhanden	nicht vorhanden	nicht relevant	PFV, § 21 NABEG
		22,045	Leistungsdaten Gas	D3b	30.08.2019		ONTRAS Gastransport GmbH Maximilianallee 4 04129 Leipzig	30.08.2019	nein	nicht vorhanden	keine Aussage möglich	nicht vorhanden	nicht vorhanden	nicht relevant	PFV, § 21 NABEG
		22,046	Leistungsdaten Gas	D3b	30.08.2019		Open Grid Europe GmbH Kallenbergstr. 5 45141 Essen	30.08.2019	nein	nicht vorhanden	keine Aussage möglich	nicht vorhanden	nicht vorhanden	nicht relevant	PFV, § 21 NABEG
		22,047	Leistungsdaten Gas	D3b	30.08.2019		PLEdoc GmbH Schnieringshof 10-14 45329 Essen	30.08.2019	nein	nicht vorhanden	keine Aussage möglich	nicht vorhanden	nicht vorhanden	nicht relevant	PFV, § 21 NABEG
		22,048	Bestandsdaten KKI	D3b			Preussen Elektra Tresckowstraße 5 30457 Hannover		nein	nicht vorhanden	keine Aussage möglich	nicht vorhanden	nicht vorhanden	Betreiber KKI direkte Abstimmungen erfolgen in Ortsterminen	PFV, § 21 NABEG
		22,049	Leistungsdaten Strom, Gas, Wärme, Trinkwasser	D3b	30.05.2022		REWAG Regensburger Energie- und Wasserversorgung AG & Co KG Greflingerstraße 22 93055 Regensburg	25.05.2022	nein	nicht vorhanden	keine Aussage möglich	nicht vorhanden	nicht vorhanden	nicht relevant	PFV, § 21 NABEG
		22,050	Leistungsdaten Telekommunikation Richtfunk	D3b	06.12.2019	PNG, XLS	Telefonica Germany GmbH & Co.OHG Rheinstraße 15 14513 Teltow	19.11.2019	nein	nicht vorhanden	keine Aussage möglich	nicht vorhanden	nicht vorhanden	Funkstrecke im Bereich SOL-Freileitung Horizontaler Schutzstreifen je 30 m Links/Rechts Vertikaler Schutzstreifen je 10m Oben/Unten	PFV, § 21 NABEG
		22,051	Leistungsdaten Energieversorgung Strom	D3b	21.08.2019	DWG	TenneT TSO GmbH Eisenbahnängsweg 2a 31275 Lehrte		ja	nicht vorhanden	keine Aussage möglich	nicht vorhanden	nicht vorhanden	nicht relevant	PFV, § 21 NABEG
		22,052	Leistungsdaten Gas	D3b	30.08.2019		Thyssengas GmbH Emil-Moog-Platz 13 44137 Dortmund	30.08.2019	nein	nicht vorhanden	keine Aussage möglich	nicht vorhanden	nicht vorhanden	nicht relevant	PFV, § 21 NABEG
		22,053	Leistungsdaten Gas	D3b	09.09.2019		Uniper Kraftwerke GmbH Alexander-von-Humboldt-Str. 1 45896 Gelsenkirchen	05.09.2019	nein	nicht vorhanden	keine Aussage möglich	nicht vorhanden	nicht vorhanden	Plananfrage 000641-2019 Nachfolger von E.ON Wasserkraft Auskunft durch: RuhrEnergie GmbH, EVR Kabeltechnik Bergmannsglückstr. 41-43 45896 Gelsenkirchen	PFV, § 21 NABEG
		22,054	Leistungsdaten Gas	D3b	26.07.2022		Uniper Wärme GmbH Bergmannsglückstrasse 40 45896 Gelsenkirchen	26.07.2022	nein	nicht vorhanden	keine Aussage möglich	nicht vorhanden	nicht vorhanden	Zeichen: 000496-2019	PFV, § 21 NABEG
		22,055	Leistungsdaten Energieversorgung Strom	D3b	25.07.2022	DXF	UZW Energie Überlandzentrale Wörth/l.-Altheim Netz AG Regensburger Straße 33 84051 Altheim	28.06.2022	nein	nicht vorhanden	keine Aussage möglich	nicht vorhanden	nicht vorhanden	nicht relevant	PFV, § 21 NABEG
		22,056	Leistungsdaten Telekommunikation	D3b	19.04.2022		Verizon Deutschland GmbH Sebrathweg 20 44149 Dortmund	13.04.2022	nein	nicht vorhanden	keine Aussage möglich	nicht vorhanden	nicht vorhanden	nicht relevant	PFV, § 21 NABEG
		22,057	Leistungsdaten Abwasserentsorgung	D3b	Postau: 18.09.2019 Weng: 16.10.2019	DWG	Verwaltungsgemeinschaft Wörth a. d. Isar Am Kellerberg 2 a 84109 Wörth a.d Isar	06.09.19, 11.10.19 Nachfrage	nein	nicht vorhanden	keine Aussage möglich	nicht vorhanden	nicht vorhanden	Auskunft durch Planungsbüro für Tiefbau, Hauptstrasse 3, Hoheneggklofen	PFV, § 21 NABEG

Unter-lage	Unterkategorie / Erfassungs-kriterium	ID	Daten / Maßgebliche Datengrundlage	Abschnitt	Stand der Daten	Format	Bezugsquelle	Bestellt am...	Nutzungs-vereinba-rung (ja/nein)	Kurzfassung der Nutzungsbedingung	Veröffentlichung erlaubt (ja / nein / mit Einschränkungen)	Lizenztext für Karte	Gültigkeit NVB Datum oder "Projektende" oder „unbegrenzt"	Bemerkung z. B. Angaben zur Verarbeitung der Daten	Projektphase
		22,058	Leistungsdaten Telekommunikation	D3b	22.04.2022	PDF	Vodafone / Kabel Deutschland Ferdinand-Braun-Platz 1 40549 Düsseldorf	13.04.2022	nein	nicht vorhanden	keine Aussage möglich	nicht vorhanden	nicht vorhanden	Stellungnahme S00783241 + S00783208	PFV, § 21 NABEG
		22,059	Leistungsdaten Telekommunikation Richtfunk	D3b	11.10.2019	PNG, XLS	Vodafone D2 GmbH Ferdinand-Braun-Platz 1 40549 Düsseldorf	06.09.19, 11.10.19 Nachfrage	nein	nicht vorhanden	keine Aussage möglich	nicht vorhanden	nicht vorhanden	25 m Mindestabstand zu Funkstrecken und Masten einhalten. Zeichen_Z_SRM15374900A	PFV, § 21 NABEG
		22,060	Leistungsdaten Drainagen	D3b	07.11.2022	PDF	Wasserwirtschaftsamt Landshut Seligenthaler Str. 12 84034 Landshut	04.11.2022	nein	nicht vorhanden	keine Aussage möglich	nicht vorhanden	nicht vorhanden	Anfrage für D3a und D3b	PFV, § 21 NABEG
		22,061	Leistungsdaten Wasserversorgung	D3b	06.12.2021	pdf	Wasserzweckverband Mallersdorf Ettersdorf 3 84066 Mallersdorf-Pfaffenberg	03.12.2021	nein	nicht vorhanden	keine Aussage möglich	nicht vorhanden	nicht vorhanden	nicht relevant	PFV, § 21 NABEG
		22,062	Leistungsdaten Gas	D3b	30.08.2019		WINGAS TRANSPORT GmbH Abteilung GNT Königstor 20 34117 Kassel	30.08.2019	nein	nicht vorhanden	keine Aussage möglich	nicht vorhanden	nicht vorhanden	nicht relevant	PFV, § 21 NABEG
		22,063	Leistungsdaten Gas	D3b	30.08.2019		Wintershall Holding GmbH Postfach 1265 49403 Bamsdorf	30.08.2019	nein	nicht vorhanden	keine Aussage möglich	nicht vorhanden	nicht vorhanden	nicht relevant	PFV, § 21 NABEG
		22,064	Leistungsdaten Wasserversorgung	D3b	09.01.2020	PDF, DXF	Zweckverband zur Wasserversorgung der Isar-Gruppe Wasserwerkstraße 1 84051 Essenbach/Ohu	05.09.19, 09.01.20 Nachfrage	nein	nicht vorhanden	keine Aussage möglich	nicht vorhanden	nicht vorhanden	nicht relevant	PFV, § 21 NABEG
		22,065	Leistungsdaten Wasserversorgung	D3b	09.09.2019	DXF	Zweckverband zur Wasserversorgung im Landkreis Regensburg-Süd Aukofener Straße 17 93098 Mintraching	05.09.2019	nein	nicht vorhanden	keine Aussage möglich	nicht vorhanden	nicht vorhanden	nicht relevant	PFV, § 21 NABEG
		22,066	Leistungsdaten Abwasserentsorgung	D3b	05.09.2019		Zweckverband zur Wasserversorgung Rottenburger Gruppe Am Wasserwerk 1 84056 Rottenburg a.d.L.	05.09.2019	nein	nicht vorhanden	keine Aussage möglich	nicht vorhanden	nicht vorhanden	nicht relevant	PFV, § 21 NABEG
		22,067		D3b			Regierung von Niederbayern Sachgebiet 60 - Agrarstruktur und Umweltbelange in der Landwirtschaft Postfach 84023 Landshut	28.04.2020	nein	nicht vorhanden	keine Aussage möglich	nicht vorhanden	nicht vorhanden	nicht relevant	PFV, § 21 NABEG
		22,079	Abstimmung Parameterumfang GW Beprobung	D3b	31.03.2022	E-Mail	Wasserwirtschaftsamt Landshut Seligenthaler Straße 12 84034 Landshut	nicht relevant	nein	nicht vorhanden	keine Aussage möglich	nicht vorhanden	nicht vorhanden	nicht relevant	PFV, § 21 NABEG
		22,080	Prüfung Musterunterlage K3.1 D3b	D3b	07.07.2022	E-Mail	Wasserwirtschaftsamt Landshut Seligenthaler Straße 12 84034 Landshut	nicht relevant	nein	nicht vorhanden	keine Aussage möglich	nicht vorhanden	nicht vorhanden	nicht relevant	PFV, § 21 NABEG
		22,081	Übermittlung Einleitgrenzwerte für GW in Oberflächengewässer	D3b	10.08.2022	E-Mail	Wasserwirtschaftsamt Landshut Seligenthaler Straße 12 84034 Landshut	nicht relevant	nein	nicht vorhanden	keine Aussage möglich	nicht vorhanden	nicht vorhanden	nicht relevant	PFV, § 21 NABEG
		22,082	Protokoll zur Abstimmung über die Kreuzung der Bahnstrecke Landshut - Plattling	D3b	06.07.2022	PDF	Deutsche Bahn Immobilien Region Süd Liegenschaftsmanagement Barthstraße 12 80339 München	nicht relevant	nein	nicht vorhanden	keine Aussage möglich	nicht vorhanden	nicht vorhanden	nicht relevant	PFV, § 21 NABEG
		22,083	Abstimmung Abstände zu Freileitungsmasten	D3b	11.05.2022	E-Mail	ÜZW Energie Überlandzentrale Wörth/l. -Altheim Netz AG Regensburger Straße 33 84051 Altheim	nicht relevant	nein	nicht vorhanden	keine Aussage möglich	nicht vorhanden	nicht vorhanden	nicht relevant	PFV, § 21 NABEG
		22,084	Abstimmung bezüglich Mindestabstand Gewässersohle	D3b	30.05.2022	telefonisch	Wasserwirtschaftsamt Landshut Seligenthaler Straße 12 84034 Landshut	nicht relevant	nein	nicht vorhanden	keine Aussage möglich	nicht vorhanden	nicht vorhanden	nicht relevant	PFV, § 21 NABEG
		10002	Liste Gemarkungsverzeichnis Bayern mit zugehöriger Gemeinde	CD	12/30/2017	Excel	unbekannt	12/19/2018			TenneT		unbegrenzt	-	PFV, § 21 NABEG
		10027	Habitat Wildkatze				?	/						-	PFV, § 21 NABEG
		10004	Digitale Hydrogeologische Karte von Bayern 1:100.000 (dHK100); Grundwassergleichen, Bereiche artesisch gespannten Grundwassers, Verbreitung Grundwasserstockwerke, Profilinien, Störungen, Verbreitung der Deckschichten und des Zersatzes, Hydrogeologische Einheiten und Schollen des Ries	CD	10.05.2018	File-GDB	Bayerisches Landesamt für Umwelt	12/18/2018	ja	Readme: "Daten dürfen nur für den internen Bedarf im Geschäftsbereich des StMUGV zur Erfüllung der zugewiesenen Staatsaufgaben verwendet werden." DNV: "Eine Veröffentlichung der Daten in digitalen und/ oder analogen Darstellungen in Publikationen, 03.09.2020: Erlaubnis zur Veröffentlichung erteilt: "Die Aufgeführten Datensätze dürfen für den angegebenen Verwendungszweck veröffentlicht werden." Ausstellungen, Internet-Angebot etc. darf nur nach Rücksprache und mit schriftlicher Genehmigung durch die datenabgebenden Stelle erfolgen."	ja	©digitale Hydrogeologische Karte 1:100.000 des Bayerischen Landesamtes für Umwelt, www.lfu.bayern.de	Projektende	-	PFV, § 21 NABEG

Unter-lage	Unterkategorie / Erfassungs-kriterium	ID	Daten / Maßgebliche Datengrundlage	Abschnitt	Stand der Daten	Format	Bezugsquelle	Bestellt am...	Nutzungs-vereinba-rung (ja/nein)	Kurzfassung der Nutzungsbedingung	Veröffentlichung erlaubt (ja / nein / mit Einschränkungen)	Lizenztext für Karte	Gültigkeit NVB Datum oder "Projektende" oder „unbegrenzt"	Bemerkung z. B. Angaben zur Verarbeitung der Daten	Projektphase
		10005	Forstliche Standortaufnahme, Wasserhaushalt Boden (pflanzenverfügbares Bodenwasser), Bodenart Hauptschicht, Bodenart Deckschicht	CD	08.01.2015	Shape	Bayerische Landesanstalt für Wald und Forstwirtschaft	2/22/2019	ja	DNV: 6. Nutzungsbedingungen: Der Nutzer erhält ein eingeschränktes Nutzungsrecht nach den Bestimmungen dieses Vertrags. ... Die überlassenen Daten dürfen vom Nutzer nur im Rahmen des oben genannten Zwecks verwendet werden. Die Geodaten dürfen in das lokale Netzwerk des Nutzers gestellt werden. ... Der Nutzer verpflichtet sich bei jeder Veröffentlichung der Daten einen deutlich sichtbaren Quellenvermerk anzubringen.	ja	Geodaten: © Bayerische Landesanstalt für Wald und Forstwirtschaft (www.lwf.bayern.de); Geobasisdaten: © Deutscher Wetterdienst (www.dwd.de), Bayerisches Landesamt für Umwelt (www.lfu.bayern.de), Bayerische Vermessungsverwaltung (www.geodaten.bayern.de) , Bayerische Landesanstalt für Wald und Forstwirtschaft (www.lwf.bayern.de)	12/31/2023	-	PFV, § 21 NABEG
		10008	Grundwasserneubildung	CD	04.09.2019	Shape	Bayerisches Landesamt für Umwelt	3/22/2019	ja	Das übertragene Nutzungsrecht schließt die Veröffentlichung der Daten und/ oder damit erzeugter digitaler und analoger Darstellungen in Publikationen, Ausstellungen, Internet-Angebot etc. mit ein, soweit diese dem vereinbarten Verwendungszweck dienen.	ja	Datenquelle: Bayerisches Landesamt für Umwelt, www.lfu.bayern.de	unbegrenzt	-	PFV, § 21 NABEG
		10009	nDOM	/	/	-	Landesamt für Digitalisierung, Breitband und Vermessung	04.12.2019	-	-	/	/	/	-	PFV, § 21 NABEG
		10012	Altablagerungen und Altstandorte (Altlasten)	CD	05.03.2019	Shape	Bayerisches Landesamt für Umwelt	4/16/2019	ja	Die aufgeführten Datensätze dürfen mit Einhaltung der nachfolgenden Beschränkungen für den angegebenen Verwendungszweck veröffentlicht werden: 1. In der zu internen Planungszwecken abgegebenen Form darf der Datensatz nicht veröffentlicht werden, weder digital noch analog, da er zum einen Informationen mit Personenbezug enthält, die für die Öffentlichkeit im Planungsverfahren aus unserer Sicht nicht relevant sind, und zum anderen, weil viele der im Datensatz enthaltenen Standorte für die Öffentlichkeit nicht relevant sind (Standorte weitab der Trassenkorridore). Demnach dürfen nur die Standorte in Form von Punktdaten in die Veröffentlichung gelangen, die einen unmittelbaren Bezug zum Trassenkorridor aufweisen bzw. innerhalb diese Korridors liegen. 2. Eine Veröffentlichung dieser trassenbezogenen Standorte kann nur mittels Übersichts- und Lageplänen im Maßstab von mindestens 1:50.000 oder größer erfolgen, um eine grundstücksbezogene Zuordnung auszuschließen. Anderweitige Veröffentlichungen, z.B. Auflistungen mit Koordinatenangaben, sind nicht zulässig.	mit Einschränkung	Datenquelle: Bayerisches Landesamt für Umwelt, www.lfu.bayern.de	unbegrenzt	-	PFV, § 21 NABEG
		10013	ATKIS-DLM: Verwaltungsgebiete, Regierungsbezirke, Landkreise, Verwaltungsgemeinschaft en, Gemeinden	CD	02.01.2019	Shape	Landesamt für Digitalisierung, Breitband und Vermessung	4/17/2019	nein	OpenData (Creative Commons Namensnennung 3.0 Deutschland Lizenz)	ja	Datenquelle: Bayerische Vermessungsverwaltung – www.geodaten.bayern.de	unbegrenzt	-	PFV, § 21 NABEG
		10016	DGM1 Daten im Bereich des 1000m-Korridors entlang der A93 Hof - Pfreimd	CD	4/29/2019	ASCII	Bayerische Vermessungsverwaltung	04.12.2019	ja	Der Lizenznehmer darf die Daten auf Ausstellungen und eigenen Veranstaltungen präsentieren. Die Geodaten dürfen in Form von jährlich max. 100 analogen Vervielfältigungen bis zum Format DIN A3 kostenfrei weitergegeben werden.	ja	Bayerische Vermessungsverwaltung	Projektende	-	PFV, § 21 NABEG
		10017	WMS-Dienst WebAtlas	CD	aktuell	WMS	Bundesamt für Kartographie und Geodäsie	2/21/2019	ja	Der Lizenznehmer darf die Daten auf Ausstellungen und eigenen Veranstaltungen präsentieren. Die Geodaten dürfen in Form von jährlich max. 100 analogen Vervielfältigungen bis zum Format DIN A3 kostenfrei weitergegeben werden.	ja	© GeoBasis-DE / BKG 2022	Projektende	-	PFV, § 21 NABEG
		10017	WMS-Dienst DOP20	CD	aktuell	WMS	Bundesamt für Kartographie und Geodäsie	2/21/2019	ja	Der Lizenznehmer darf die Daten auf Ausstellungen und eigenen Veranstaltungen präsentieren. Die Geodaten dürfen in Form von jährlich max. 100 analogen Vervielfältigungen bis zum Format DIN A3 kostenfrei weitergegeben werden.	nein	© GeoBasis-DE / BKG 2022	Projektende	-	PFV, § 21 NABEG
		10017	WMS-Dienst DTK25	CD	aktuell	WMS	Bundesamt für Kartographie und Geodäsie	2/21/2019	ja	Der Lizenznehmer darf die Daten auf Ausstellungen und eigenen Veranstaltungen präsentieren. Die Geodaten dürfen in Form von jährlich max. 100 analogen Vervielfältigungen bis zum Format DIN A3 kostenfrei weitergegeben werden.	ja	© GeoBasis-DE / BKG 2022	Projektende	-	PFV, § 21 NABEG

Unter-lage	Unterkategorie / Erfassungs-kriterium	ID	Daten / Maßgebliche Datengrundlage	Abschnitt	Stand der Daten	Format	Bezugsquelle	Bestellt am...	Nutzungs-vereinba-rung (ja/nein)	Kurzfassung der Nutzungsbedingung	Veröffentlichung erlaubt (ja / nein / mit Einschränkungen)	Lizenztext für Karte	Gültigkeit NVB Datum oder "Projektende" oder „unbegrenzt"	Bemerkung z. B. Angaben zur Verarbeitung der Daten	Projektphase
		10017	WMS-Dienst DTK50	CD	aktuell	WMS	Bundesamt für Kartographie und Geodäsie	2/21/2019	ja	Der Lizenznehmer darf die Daten auf Ausstellungen und eigenen Veranstaltungen präsentieren. Die Geodaten dürfen in Form von jährlich max. 100 analogen Vervielfältigungen bis zum Format DIN A3 kostenfrei weitergegeben werden.	ja	© GeoBasis-DE / BKG 2022	Projektende	-	PFV, § 21 NABEG
		10018	Quellen und Bohrungen mit Schichtenverzeichnissen	CD	keine Angaben	Excel	Bayerisches Landesamt für Umwelt	5/17/2019	ja	Die aufgeführten Datensätze dürfen für den angegebenen Verwendungszweck veröffentlicht werden.	ja	Bayerisches Landesamt für Umwelt, www.lfu.bayern.de	unbegrenzt	-	PFV, § 21 NABEG
		10023	Artenschutzkartierung ASK	CD	12.01.2016	Shape	Bayerisches Landesamt für Umwelt	5/21/2019	ja	Das übertragene Nutzungsrecht schließt die Veröffentlichung der Daten und/ oder damit erzeugter digitaler und analoger Darstellungen in Publikationen, Ausstellungen, Internet-Angebot etc. mit ein, soweit diese dem vereinten Verwendungszweck dienen.	ja	Quellenangabe: Artenschutzkartierung Bayern, Bayer. Landesamt für Umwelt	Projektende	-	PFV, § 21 NABEG
		10024	Artenschutzkartierung ASK	D3b	31.12.2022	Shape	Bayerisches Landesamt für Umwelt	27.09.2024	ja	Das übertragene Nutzungsrecht schließt die Veröffentlichung der Daten und/ oder damit erzeugter digitaler und analoger Darstellungen in Publikationen, Ausstellungen, Internet-Angebot etc. mit ein, soweit diese dem vereinten Verwendungszweck dienen.	ja	Quellenangabe: Artenschutzkartierung Bayern, Bayer. Landesamt für Umwelt	Projektende	-	PFV, § 21 NABEG
		10025	ALKIS: Flurstücke, Nutzung	D		NAS	Landesamt für Digitalisierung, Breitband und Vermessung	4/25/2019	ja	Der Lizenznehmer darf die Daten auf Ausstellungen und eigenen Veranstaltungen präsentieren. Der Lizenznehmer darf eine einzige Darstellung der Daten als PDF-Dokument oder in analoger Form bis zu einer Stückzahl von 100 Exemplaren unentgeltlich verbreiten.	TenneT	Geobasisdaten: Bayerische Vermessungsverwaltung	Projektende	-	PFV, § 21 NABEG
		10026	ALKIS: Gemarkungsgrenzen	CD	07.01.2019	Shape	Landesamt für Digitalisierung, Breitband und Vermessung	07.02.2019	nein	Der Lizenznehmer darf die Daten auf Ausstellungen und eigenen Veranstaltungen präsentieren. Der Lizenznehmer darf eine einzige Darstellung der Daten als PDF-Dokument oder in analoger Form bis zu einer Stückzahl von 100 Exemplaren unentgeltlich verbreiten.	ja	Geobasisdaten: Bayerische Vermessungsverwaltung	Projektende	-	PFV, § 21 NABEG
		10005	Forstliche Standortaufnahme, Stauwasser (Einfluß Staunässe auf Lufthaushalt im durchwurzelten Boden), oberflächennahes Grundwasser	CD	08.01.2015	Shape	Bayerische Landesanstalt für Wald und Forstwirtschaft	7/19/2019	ja	DNV: 6. Nutzungsbedingungen: Der Nutzer erhält ein eingeschränktes Nutzungsrecht nach den Bestimmungen dieses Vertrags. ... Die überlassenen Daten dürfen vom Nutzer nur im Rahmen des oben genannten Zwecks verwendet werden. Die Geodaten dürfen in das lokale Netzwerk des Nutzers gestellt werden. ... Der Nutzer verpflichtet sich bei jeder Veröffentlichung der Daten einen deutlich sichtbaren Quellenvermerk anzubringen.	ja	Geodaten: © Bayerische Landesanstalt für Wald und Forstwirtschaft (www.lwf.bayern.de); Geobasisdaten: © Deutscher Wetterdienst (www.dwd.de), Bayerisches Landesamt für Umwelt (www.lfu.bayern.de), Bayerische Vermessungsverwaltung (www.geodaten.bayern.de) , Bayerische Landesanstalt für Wald und Forstwirtschaft (www.lwf.bayern.de)	12/31/2023	-	PFV, § 21 NABEG
		10028	DGM25	CD	01.01.2017	GRID	Bundesamt für Kartographie und Geodäsie	7/19/2019	ja	Der Lizenznehmer darf die Daten auf Ausstellungen und eigenen Veranstaltungen präsentieren. Die Geodaten dürfen in Form von jährlich max. 100 analogen Vervielfältigungen bis zum Format DIN A3 kostenfrei weitergegeben werden.	ja	© GeoBasis-DE / BKG 2017	Projektende	-	PFV, § 21 NABEG
		10031	Verwaltungsgebiete, Regierungsbezirke, Landkreise, Verwaltungsgemeinschaft en, Gemeinden Deutschland	G	01.01.2019	Shape	Bundesamt für Kartographie und Geodäsie	7/25/2019	nein	Dieser Datenbestand steht über Geodatendienste gemäß Geodatenzugangsgesetz für die kommerzielle und nicht kommerzielle Nutzung geldleistungsfrei zum Download und zur Online-Nutzung zur Verfügung. Datenlizenz Deutschland – Namensnennung – Version 2.0	ja	© GeoBasis-DE / BKG 2019	unbegrenzt	-	PFV, § 21 NABEG
		10032	Verwaltungsgebiete, Regierungsbezirke, Landkreise, Verwaltungsgemeinschaft en, Gemeinden Thüringen	G	01.01.2019	Shape	Landesamt für Bodenmanagement und Geoinformation	7/25/2019	nein	Die bereitgestellten Daten und Metadaten stehen für die kommerzielle und nicht kommerzielle Nutzung zur Verfügung. Datenlizenz Deutschland – Namensnennung – Version 2.0	ja	© GDI-Th	unbegrenzt	-	PFV, § 21 NABEG
		10033	Trinkwasserschutzgebiete TWS inklusive Schutzzonenabgrenzung (Zone I, II, III)	CD	06.01.2019	Shape	Bayerisches Landesamt für Umwelt	7/29/2019	ja	Die aufgeführten Datensätze dürfen bezüglich der Zonen 2 und Zone 3 für den angegebenen Verwendungszweck veröffentlicht werden. Der Fassungsbereich (Zone1) darf nicht in den Planfeststellungsunterlagen veröffentlicht werden.	mit Einschränkung	Bayerisches Landesamt für Umwelt, www.lfu.bayern.de	Projektende	-	PFV, § 21 NABEG

Unter-lage	Unterkategorie / Erfassungs-kriterium	ID	Daten / Maßgebliche Datengrundlage	Abschnitt	Stand der Daten	Format	Bezugsquelle	Bestellt am...	Nutzungs-vereinba-rung (ja/nein)	Kurzfassung der Nutzungsbedingung	Veröffentlichung erlaubt (ja / nein / mit Einschränkungen)	Lizenztex t für Karte	Gültigkeit NVB Datum oder "Projektende" oder „unbegrenzt"	Bemerkung z. B. Angaben zur Verarbeitung der Daten	Projektphase
		10034	Heilquellenschutzgebiete inklusive Zonen	CD	06.01.2019	Shape	Bayerisches Landesamt für Umwelt	7/29/2019	ja	Die aufgeführten Datensätze dürfen bezüglich der Zonen 2 und Zone 3 für den angegebenen Verwendungszweck veröffentlicht werden. Der Fassungs bereich (Zone1) darf nicht in den Planfeststellungsunterlagen veröffentlicht werden.	mit Einschränkung	Bayerisches Landesamt für Umwelt, www.lfu.bayern.de	Projektende	-	PFV, § 21 NABEG
		10036	Einzugsgebietsabgrenzun gen für Trinkwasserschutzgebiete (EZG)	CD	keine Angaben	Shape	Bayerisches Landesamt für Umwelt	7/29/2019	nein	/	ja	Bayerisches Landesamt für Umwelt, www.lfu.bayern.de	/	-	PFV, § 21 NABEG
		10041	Geologische Karte GK25 (Vektordaten)	CD	07.01.2019	File-GDB	Bayerisches Landesamt für Umwelt	08.12.2019	ja	Das übertragene Nutzungsrecht schließt die Veröffentlichung der Daten und/ oder damit erzeugter digitaler und analoger Darstellungen in Publikationen, Ausstellungen, Internet-Angebot etc. mit ein, soweit diese dem vereinbarten Verwendungszweck dienen.	ja	Bayerisches Landesamt für Umwelt, www.lfu.bayern.de	12/31/2023	-	PFV, § 21 NABEG
		10018	Quellen und Bohrungen mit Schichtenverzeichnissen	CD	keine Angaben	Shape	Bayerisches Landesamt für Umwelt	8/28/2019	ja	Die aufgeführten Datensätze dürfen für den angegebenen Verwendungszweck veröffentlicht werden.	ja	Bayerisches Landesamt für Umwelt, www.lfu.bayern.de	unbegrenzt	-	PFV, § 21 NABEG
		10053	Kulturlandschaften	CD	02.06.2015	Shape	Bayerisches Landesamt für Umwelt	8/30/2019	nein	/	ja	/	unbegrenzt	-	PFV, § 21 NABEG
		10054	Ökokontoflächen	CD	07.01.2019	Shape	Bayerisches Landesamt für Umwelt	8/30/2019	nein	Hinweise für die Nutzung von FIN-View und der Daten aus FIS-Natur: Den bayerischen Naturschutzbehörden ist es allerdings für die Abwicklung eigener Projekte erlaubt, die Daten aus FIS-Natur für ein konkretes Projektgebiet und für die Laufzeit des Projektes an ihre Auftragnehmer weiterzugeben. Teilweise ist hierfür eine Vereinbarung mit dem Auftragnehmer zur Nutzung der Daten abzuschließen (Verpflichtungserklärung).	ja	Datenquelle: © Bayerisches Landesamt für Umwelt, www.lfu.bayern.de	unbegrenzt	-	PFV, § 21 NABEG
		10055	Biotopkartierung (Alpen, Stadt, Flachland; nachrichtlich Waldbiotope mit Stand 2006)	CD	08.01.2019	Shape	Bayerisches Landesamt für Umwelt	8/30/2019	nein	Eine Weitergabe der Daten aus FIS-Natur ist grundsätzlich untersagt.	ja	Datenquelle: Bayerisches Landesamt für Umwelt, www.lfu.bayern.de	unbegrenzt	-	PFV, § 21 NABEG
		10056	Schutzgebiete: FFH-Gebiete	CD	03.01.2018	Shape	Bayerisches Landesamt für Umwelt	8/30/2019	nein	Der Dienst und die damit verbundenen Datensätze stehen unter einer Creative Commons Namensnennung 3.0 Lizenz.	ja	Datenquelle: Bayerisches Landesamt für Umwelt, www.lfu.bayern.de	unbegrenzt	-	PFV, § 21 NABEG
		10056	Schutzgebiete: Vogelschutzgebiete	CD	04.01.2016	Shape	Bayerisches Landesamt für Umwelt	8/30/2019	nein	Der Dienst und die damit verbundenen Datensätze stehen unter einer Creative Commons Namensnennung 3.0 Lizenz.	ja	Datenquelle: Bayerisches Landesamt für Umwelt, www.lfu.bayern.de	unbegrenzt	-	PFV, § 21 NABEG
		10056	Schutzgebiete: Biosphärenreservate	CD	08.01.2014	Shape	Bayerisches Landesamt für Umwelt	8/30/2019	nein	-	ja	Datenquelle: Bayerisches Landesamt für Umwelt, www.lfu.bayern.de	unbegrenzt	-	PFV, § 21 NABEG
		10056	Schutzgebiete: Landschaftsschutzgebiete	CD	10.01.2018	Shape	Bayerisches Landesamt für Umwelt	8/30/2019	nein	Der Dienst und die damit verbundenen Datensätze stehen unter einer Creative Commons Namensnennung 3.0 Lizenz.	ja	Datenquelle: Bayerisches Landesamt für Umwelt, www.lfu.bayern.de	unbegrenzt	-	PFV, § 21 NABEG
		10056	Schutzgebiete: Nationalparke	CD	03.01.2011	Shape	Bayerisches Landesamt für Umwelt	8/30/2019	nein	-	ja	Datenquelle: Bayerisches Landesamt für Umwelt, www.lfu.bayern.de	unbegrenzt	-	PFV, § 21 NABEG
		10056	Schutzgebiete: Naturparke	CD	10.01.2018	Shape	Bayerisches Landesamt für Umwelt	8/30/2019	nein	Der Dienst und die damit verbundenen Datensätze stehen unter einer Creative Commons Namensnennung 3.0 Lizenz.	ja	Datenquelle: Bayerisches Landesamt für Umwelt, www.lfu.bayern.de	unbegrenzt	-	PFV, § 21 NABEG
		10056	Schutzgebiete: Naturschutzgebiete	CD	10.01.2018	Shape	Bayerisches Landesamt für Umwelt	8/30/2019	nein	Der Dienst und die damit verbundenen Datensätze stehen unter einer Creative Commons Namensnennung 3.0 Lizenz.	ja	Datenquelle: Bayerisches Landesamt für Umwelt, www.lfu.bayern.de	unbegrenzt	-	PFV, § 21 NABEG
		10057	Geotope	CD		Shape	Bayerisches Landesamt für Umwelt	8/30/2019	ja	Das übertragene Nutzungsrecht schließt die Veröffentlichung der Daten und/ oder damit erzeugter digitaler und analoger Darstellungen in Publikationen, Ausstellungen, Internet-Angebot etc. mit ein, soweit diese dem vereinbarten Verwendungszweck dienen.	ja	Datenquelle: Bayerisches Landesamt für Umwelt, www.lfu.bayern.de	Projektende	-	PFV, § 21 NABEG
		10058	Flurabstand	CD	/	-	Bayerisches Landesamt für Umwelt	8/30/2019	-	-	/	/	/	-	PFV, § 21 NABEG

Unter-lage	Unterkategorie / Erfassungs-kriterium	ID	Daten / Maßgebliche Datengrundlage	Abschnitt	Stand der Daten	Format	Bezugsquelle	Bestellt am...	Nutzungs-vereinba-rung (ja/nein)	Kurzfassung der Nutzungsbedingung	Veröffentlichung erlaubt (ja / nein / mit Einschränkungen)	Lizenztext für Karte	Gültigkeit NVB Datum oder "Projektende" oder „unbegrenzt"	Bemerkung z. B. Angaben zur Verarbeitung der Daten	Projektphase
		10004	Digitale Hydrogeologische Karte von Bayern 1:100.000 (dHK100): Grundwassergleichen, Bereiche artesisch gespannten Grundwassers, Verbreitung Grundwasserstockwerke, Profilinien, Störungen, Verbreitung der Deckschichten und des Zersatzes, Hydrogeologische Einheiten und Schollen des Ries	CD	10.05.2018	File-GDB	Bayerisches Landesamt für Umwelt	/	ja	03.09.2020: Erlaubnis zur Veröffentlichung erteilt: "Die Aufgeführten Datensätze dürfen für den angegebenen Verwendungszweck veröffentlicht werden."	ja	©digitale Hydrogeologische Karte 1:100.000 des Bayerischen Landesamtes für Umwelt, www.lfu.bayern.de	Projektende	-	PFV, § 21 NABEG
		10059	WRRL-Daten 2. BWZ (2015-2021): Grundwasserkörper, Oberflächenwasserkörper Fließgewässer/ Seen einschl. Zustandsbewertung	CD	01.01.2017	Shape	Bayerisches Landesamt für Umwelt	8/30/2019	ja	Die aufgeführten Datensätze dürfen für den angegebenen Verwendungszweck veröffentlicht werden.	ja	Datenquelle: Bayerisches Landesamt für Umwelt, www.lfu.bayern.de	Projektende	-	PFV, § 21 NABEG
		10063	Important Bird Areas IBA	G	2002	Shape	NABU, Michael-Otto-Institut, Bergenhusen	09.02.2019	nein	/	ja	/	/	-	PFV, § 21 NABEG
		10064	Schutzwürdige Landschaften	G	09.01.2011	Shape	Bundesamt für Naturschutz	09.02.2019	nein	Die bereitgestellten Geodaten und Metadaten dürfen insbesondere 1. vervielfältigt, ausgedruckt, präsentiert, verändert, bearbeitet sowie an Dritte übermittelt werden; 2. mit eigenen Daten und Daten Anderer zusammengeführt und zu selbständigen neuen Datensätzen verbunden werden; 3. in interne und externe Geschäftsprozesse, Produkte und Anwendungen in öffentlichen und nicht öffentlichen elektronischen Netzwerken eingebunden werden.	ja	Bundesamt für Naturschutz (2015)	unbegrenzt	-	PFV, § 21 NABEG
		10065	Landschaftsbilder (labibay)	CD	01.01.2016	Shape	Bayerisches Landesamt für Umwelt	09.02.2019	ja	Das übertragene Nutzungsrecht schließt die Veröffentlichung der Daten und/ oder damit erzeugt digitaler und analoger Darstellungen in Publikationen, Ausstellungen, Internet-Angebot etc. mit ein, soweit diese dem vereinbarten Verwendungszweck dienen.	ja	Datenquelle: Bayerisches Landesamt für Umwelt, www.lfu.bayern.de	Projektende	-	PFV, § 21 NABEG
		10072	ATKIS: DLM25	CD	01.01.2020	Shape	Landesamt für Digitalisierung, Breitband und Vermessung	10.01.2019			ja	Geobasisdaten: Bayerische Vermessungsverwaltung Nr. 1910-658	Projektende	-	PFV, § 21 NABEG
		10073	Naturwaldreservate	CD	7/20/2016	Shape	Bayerische Landesanstalt für Wald und Forstwirtschaft	09.01.2019	nein	/	ja	© Bayerische Landesanstalt für Wald und Forstwirtschaft (www.lwf.bayern.de)	/	-	PFV, § 21 NABEG
		10076	Ortsbezeichnungen (Geographische Namen 1:250 000, GN250)	CD	12/31/2017	Shape	Bundesamt für Kartographie und Geodäsie	10.07.2019	nein	/	ja	© GeoBasis-DE / BKG 2019	unbegrenzt	-	PFV, § 21 NABEG
		10077	Abgrenzung Projektgebiete Biotopvernetzung	CD	/	Shape	Bayerisches Landesamt für Umwelt	9/26/2019	nein	/	ja	Datenquelle: Bayerisches Landesamt für Umwelt, www.lfu.bayern.de	/	-	PFV, § 21 NABEG
		10079	Regionalpläne BY: Vorranggebiet für Hochwasserschutz	CD	10.11.2019	Shape	Bayerische Staatsministerium für Wirtschaft, Landesentwicklung und Energie (STMWI)	10.01.2019	ja	Daten der Regionalplanung, einem Instrument der Raumordnung, werden unter dem Aspekt der Überörtlichkeit erfasst. Bezugsmaßstab ist 1:100.000. Die Sichtbarkeit der Daten ist deshalb auf sinnvolle Maßstabsbereiche einzuschränken (1:15.000 bis 1:500.000). Eine Verwendung in anderen Maßstäben kann zu unzulässigen Ergebnissen führen. Eine Gewähr auf Vollständigkeit kann nicht gegeben werden. Die digitalisierten Darstellungen aus den 18 Regionalplänen ersetzen nicht die allein verbindlichen Originalfassungen der Regionalpläne. Regionalpläne beinhalten über die zeichnerischen Darstellungen der Ziele und Grundsätze hinaus verbindliche textliche Festlegungen zum Thema sowie deren Begründung. Die zeichnerischen Darstellungen sind nur im Zusammenhang mit den entsprechenden textlichen Festlegungen der Regionalpläne verbindlich. Für verbindliche Auskünfte sind die Regionalen Planungsverbände als Träger der Regionalplanung in Bayern zu konsultieren. Die Regionalplandaten dürfen nur mit den im jeweiligen Regionalplan entsprechenden Signaturen verwendet werden. Die Flächendarstellung der Regionalplandaten erfolgt ohne Grenzlinie. Die Darstellung der Signaturen u.a. von Vorrang- und Vorbehaltsgebieten ist nicht parzellenscharf. Das heißt, bei einer Übernahme der Signaturen aus dem Regionalplan im Maßstab 1:100.000 in andere Pläne bleibt die Zuordnung einzelner Bereiche bzw. Grundstücke in den Randbereichen der Signatur in der Regel interpretierbar. Eine Konkretisierung der Regionalplansignatur auf Ebene der Bauleitplanung erfolgt in Verantwortung der jeweiligen Gemeinde.	mit Einschränkung	Rauminformationssystem Bayern (RISBY), Bayerisches Staatsministerium für Wirtschaft, Landesentwicklung und Energie, München. Stand: 17.10.2019	Projektende	-	PFV, § 21 NABEG

Unter-lage	Unterkategorie / Erfassungs-kriterium	ID	Daten / Maßgebliche Datengrundlage	Abschnitt	Stand der Daten	Format	Bezugsquelle	Bestellt am...	Nutzungs-vereinba-rung (ja/nein)	Kurzfassung der Nutzungsbedingung	Veröffentlichung erlaubt (ja / nein / mit Einschränkungen)	Lizenztex t für Karte	Gültigkeit NVB Datum oder "Projektende" oder „unbegrenzt"	Bemerkung z. B. Angaben zur Verarbeitung der Daten	Projektphase
		10080	Regionalpläne BY: Landschaftliches Vorbehaltsgebiet	CD	10.11.2019	Shape	Bayerische Staatsministerium für Wirtschaft, Landesentwicklung und Energie (STMWI)	10.01.2019	ja	Daten der Regionalplanung, einem Instrument der Raumordnung, werden unter dem Aspekt der Überörtlichkeit erfasst. Bezugsmaßstab ist 1:100.000. Die Sichtbarkeit der Daten ist deshalb auf sinnvolle Maßstabsbereiche einzuschränken (1:15.000 bis 1:500.000). Eine Verwendung in anderen Maßstäben kann zu unzulässigen Ergebnissen führen. Eine Gewähr auf Vollständigkeit kann nicht gegeben werden. Die digitalisierten Darstellungen aus den 18 Regionalplänen ersetzen nicht die allein verbindlichen Originalfassungen der Regionalpläne. Regionalpläne beinhalten über die zeichnerischen Darstellungen der Ziele und Grundsätze hinaus verbindliche textliche Festlegungen zum Thema sowie deren Begründung. Die zeichnerischen Darstellungen sind nur im Zusammenhang mit den entsprechenden textlichen Festlegungen der Regionalpläne verbindlich. Für verbindliche Auskünfte sind die Regionalen Planungsverbände als Träger der Regionalplanung in Bayern zu konsultieren. Die Regionalplandaten dürfen nur mit den im jeweiligen Regionalplan entsprechenden Signaturen verwendet werden. Die Flächendarstellung der Regionalplandaten erfolgt ohne Grenzlinie. Die Darstellung der Signaturen u.a. von Vorrang- und Vorbehaltsgebieten ist nicht parzellenscharf. Das heißt, bei einer Übernahme der Signaturen aus dem Regionalplan im Maßstab 1:100.000 in andere Pläne bleibt die Zuordnung einzelner Bereiche bzw. Grundstücke in den Randbereichen der Signatur in der Regel interpretierbar. Eine Konkretisierung der Regionalplansignatur auf Ebene der Bauleitplanung erfolgt in Verantwortung der jeweiligen Gemeinde.	mit Einschränkung	Rauminformationssystem Bayern (RISBY), Bayerisches Staatsministerium, für Wirtschaft, Landesentwicklung und Energie, München. Stand: 17.10.2019	Projektende	-	PFV, § 21 NABEG
		10081	Regionalpläne BY: Vorbehaltsgebiet für Windenergie	CD	10.11.2019	Shape	Bayerische Staatsministerium für Wirtschaft, Landesentwicklung und Energie (STMWI)	10.01.2019	ja	Daten der Regionalplanung, einem Instrument der Raumordnung, werden unter dem Aspekt der Überörtlichkeit erfasst. Bezugsmaßstab ist 1:100.000. Die Sichtbarkeit der Daten ist deshalb auf sinnvolle Maßstabsbereiche einzuschränken (1:15.000 bis 1:500.000). Eine Verwendung in anderen Maßstäben kann zu unzulässigen Ergebnissen führen. Eine Gewähr auf Vollständigkeit kann nicht gegeben werden. Die digitalisierten Darstellungen aus den 18 Regionalplänen ersetzen nicht die allein verbindlichen Originalfassungen der Regionalpläne. Regionalpläne beinhalten über die zeichnerischen Darstellungen der Ziele und Grundsätze hinaus verbindliche textliche Festlegungen zum Thema sowie deren Begründung. Die zeichnerischen Darstellungen sind nur im Zusammenhang mit den entsprechenden textlichen Festlegungen der Regionalpläne verbindlich. Für verbindliche Auskünfte sind die Regionalen Planungsverbände als Träger der Regionalplanung in Bayern zu konsultieren. Die Regionalplandaten dürfen nur mit den im jeweiligen Regionalplan entsprechenden Signaturen verwendet werden. Die Flächendarstellung der Regionalplandaten erfolgt ohne Grenzlinie. Die Darstellung der Signaturen u.a. von Vorrang- und Vorbehaltsgebieten ist nicht parzellenscharf. Das heißt, bei einer Übernahme der Signaturen aus dem Regionalplan im Maßstab 1:100.000 in andere Pläne bleibt die Zuordnung einzelner Bereiche bzw. Grundstücke in den Randbereichen der Signatur in der Regel interpretierbar. Eine Konkretisierung der Regionalplansignatur auf Ebene der Bauleitplanung erfolgt in Verantwortung der jeweiligen Gemeinde.	mit Einschränkung	Rauminformationssystem Bayern (RISBY), Bayerisches Staatsministerium, für Wirtschaft, Landesentwicklung und Energie, München. Stand: 17.10.2019	Projektende	-	PFV, § 21 NABEG

Unter-lage	Unterkategorie / Erfassungs-kriterium	ID	Daten / Maßgebliche Datengrundlage	Abschnitt	Stand der Daten	Format	Bezugsquelle	Bestellt am...	Nutzungs-vereinba-rung (ja/nein)	Kurzfassung der Nutzungsbedingung	Veröffentlichung erlaubt (ja / nein / mit Einschränkungen)	Lizenztex t für Karte	Gültigkeit NVB Datum oder "Projektende" oder „unbegrenzt"	Bemerkung z. B. Angaben zur Verarbeitung der Daten	Projektphase
		10082	Regionalpläne BY: Vorranggebiet für Windenergie	CD	10.11.2019	Shape	Bayerische Staatsministerium für Wirtschaft, Landesentwicklung und Energie (STMWI)	10.01.2019	ja	Daten der Regionalplanung, einem Instrument der Raumordnung, werden unter dem Aspekt der Überörtlichkeit erfasst. Bezugsmaßstab ist 1:100.000. Die Sichtbarkeit der Daten ist deshalb auf sinnvolle Maßstabsbereiche einzuschränken (1:15.000 bis 1:500.000). Eine Verwendung in anderen Maßstäben kann zu unzulässigen Ergebnissen führen. Eine Gewähr auf Vollständigkeit kann nicht gegeben werden. Die digitalisierten Darstellungen aus den 18 Regionalplänen ersetzen nicht die allein verbindlichen Originalfassungen der Regionalpläne. Regionalpläne beinhalten über die zeichnerischen Darstellungen der Ziele und Grundsätze hinaus verbindliche textliche Festlegungen zum Thema sowie deren Begründung. Die zeichnerischen Darstellungen sind nur im Zusammenhang mit den entsprechenden textlichen Festlegungen der Regionalpläne verbindlich. Für verbindliche Auskünfte sind die Regionalen Planungsverbände als Träger der Regionalplanung in Bayern zu konsultieren. Die Regionalplandaten dürfen nur mit den im jeweiligen Regionalplan entsprechenden Signaturen verwendet werden. Die Flächendarstellung der Regionalplandaten erfolgt ohne Grenzlinie. Die Darstellung der Signaturen u.a. von Vorrang- und Vorbehaltsgebieten ist nicht parzellenscharf. Das heißt, bei einer Übernahme der Signaturen aus dem Regionalplan im Maßstab 1:100.000 in andere Pläne bleibt die Zuordnung einzelner Bereiche bzw. Grundstücke in den Randbereichen der Signatur in der Regel interpretierbar. Eine Konkretisierung der Regionalplansignatur auf Ebene der Bauleitplanung erfolgt in Verantwortung der jeweiligen Gemeinde.	mit Einschränkung	Rauminformationssystem Bayern (RISBY), Bayerisches Staatsministerium, für Wirtschaft, Landesentwicklung und Energie, München. Stand: 17.10.2019	Projektende	-	PFV, § 21 NABEG
		10083	Regionalpläne BY: Vorbehaltsgebiet für Bodenschätze	CD	10.11.2019	Shape	Bayerische Staatsministerium für Wirtschaft, Landesentwicklung und Energie (STMWI)	10.01.2019	ja	Daten der Regionalplanung, einem Instrument der Raumordnung, werden unter dem Aspekt der Überörtlichkeit erfasst. Bezugsmaßstab ist 1:100.000. Die Sichtbarkeit der Daten ist deshalb auf sinnvolle Maßstabsbereiche einzuschränken (1:15.000 bis 1:500.000). Eine Verwendung in anderen Maßstäben kann zu unzulässigen Ergebnissen führen. Eine Gewähr auf Vollständigkeit kann nicht gegeben werden. Die digitalisierten Darstellungen aus den 18 Regionalplänen ersetzen nicht die allein verbindlichen Originalfassungen der Regionalpläne. Regionalpläne beinhalten über die zeichnerischen Darstellungen der Ziele und Grundsätze hinaus verbindliche textliche Festlegungen zum Thema sowie deren Begründung. Die zeichnerischen Darstellungen sind nur im Zusammenhang mit den entsprechenden textlichen Festlegungen der Regionalpläne verbindlich. Für verbindliche Auskünfte sind die Regionalen Planungsverbände als Träger der Regionalplanung in Bayern zu konsultieren. Die Regionalplandaten dürfen nur mit den im jeweiligen Regionalplan entsprechenden Signaturen verwendet werden. Die Flächendarstellung der Regionalplandaten erfolgt ohne Grenzlinie. Die Darstellung der Signaturen u.a. von Vorrang- und Vorbehaltsgebieten ist nicht parzellenscharf. Das heißt, bei einer Übernahme der Signaturen aus dem Regionalplan im Maßstab 1:100.000 in andere Pläne bleibt die Zuordnung einzelner Bereiche bzw. Grundstücke in den Randbereichen der Signatur in der Regel interpretierbar. Eine Konkretisierung der Regionalplansignatur auf Ebene der Bauleitplanung erfolgt in Verantwortung der jeweiligen Gemeinde.	mit Einschränkung	Rauminformationssystem Bayern (RISBY), Bayerisches Staatsministerium, für Wirtschaft, Landesentwicklung und Energie, München. Stand: 17.10.2019	Projektende	-	PFV, § 21 NABEG

Unter-lage	Unterkategorie / Erfassungs-kriterium	ID	Daten / Maßgebliche Datengrundlage	Abschnitt	Stand der Daten	Format	Bezugsquelle	Bestellt am...	Nutzungs-vereinba-rung (ja/nein)	Kurzfassung der Nutzungsbedingung	Veröffentlichung erlaubt (ja / nein / mit Einschränkungen)	Lizenztex t für Karte	Gültigkeit NVB Datum oder "Projektende" oder „unbegrenzt"	Bemerkung z. B. Angaben zur Verarbeitung der Daten	Projektphase
		10084	Regionalpläne BY: Vorranggebiet für Bodenschätze	CD	10.11.2019	Shape	Bayerische Staatsministerium für Wirtschaft, Landesentwicklung und Energie (STMWI)	10.01.2019	ja	Daten der Regionalplanung, einem Instrument der Raumordnung, werden unter dem Aspekt der Überörtlichkeit erfasst. Bezugsmaßstab ist 1:100.000. Die Sichtbarkeit der Daten ist deshalb auf sinnvolle Maßstabsbereiche einzuschränken (1:15.000 bis 1:500.000). Eine Verwendung in anderen Maßstäben kann zu unzulässigen Ergebnissen führen. Eine Gewähr auf Vollständigkeit kann nicht gegeben werden. Die digitalisierten Darstellungen aus den 18 Regionalplänen ersetzen nicht die allein verbindlichen Originalfassungen der Regionalpläne. Regionalpläne beinhalten über die zeichnerischen Darstellungen der Ziele und Grundsätze hinaus verbindliche textliche Festlegungen zum Thema sowie deren Begründung. Die zeichnerischen Darstellungen sind nur im Zusammenhang mit den entsprechenden textlichen Festlegungen der Regionalpläne verbindlich. Für verbindliche Auskünfte sind die Regionalen Planungsverbände als Träger der Regionalplanung in Bayern zu konsultieren. Die Regionalplandaten dürfen nur mit den im jeweiligen Regionalplan entsprechenden Signaturen verwendet werden. Die Flächendarstellung der Regionalplandaten erfolgt ohne Grenzlinie. Die Darstellung der Signaturen u.a. von Vorrang- und Vorbehaltsgebieten ist nicht parzellenscharf. Das heißt, bei einer Übernahme der Signaturen aus dem Regionalplan im Maßstab 1:100.000 in andere Pläne bleibt die Zuordnung einzelner Bereiche bzw. Grundstücke in den Randbereichen der Signatur in der Regel interpretierbar. Eine Konkretisierung der Regionalplansignatur auf Ebene der Bauleitplanung erfolgt in Verantwortung der jeweiligen Gemeinde.	mit Einschränkung	Rauminformationssystem Bayern (RISBY), Bayerisches Staatsministerium, für Wirtschaft, Landesentwicklung und Energie, München. Stand: 17.10.2019	Projektende	-	PFV, § 21 NABEG
		10085	Regionalpläne BY: Vorbehaltsgebiet für Wasserversorgung	CD	10.11.2019	Shape	Bayerische Staatsministerium für Wirtschaft, Landesentwicklung und Energie (STMWI)	10.01.2019	ja	Daten der Regionalplanung, einem Instrument der Raumordnung, werden unter dem Aspekt der Überörtlichkeit erfasst. Bezugsmaßstab ist 1:100.000. Die Sichtbarkeit der Daten ist deshalb auf sinnvolle Maßstabsbereiche einzuschränken (1:15.000 bis 1:500.000). Eine Verwendung in anderen Maßstäben kann zu unzulässigen Ergebnissen führen. Eine Gewähr auf Vollständigkeit kann nicht gegeben werden. Die digitalisierten Darstellungen aus den 18 Regionalplänen ersetzen nicht die allein verbindlichen Originalfassungen der Regionalpläne. Regionalpläne beinhalten über die zeichnerischen Darstellungen der Ziele und Grundsätze hinaus verbindliche textliche Festlegungen zum Thema sowie deren Begründung. Die zeichnerischen Darstellungen sind nur im Zusammenhang mit den entsprechenden textlichen Festlegungen der Regionalpläne verbindlich. Für verbindliche Auskünfte sind die Regionalen Planungsverbände als Träger der Regionalplanung in Bayern zu konsultieren. Die Regionalplandaten dürfen nur mit den im jeweiligen Regionalplan entsprechenden Signaturen verwendet werden. Die Flächendarstellung der Regionalplandaten erfolgt ohne Grenzlinie. Die Darstellung der Signaturen u.a. von Vorrang- und Vorbehaltsgebieten ist nicht parzellenscharf. Das heißt, bei einer Übernahme der Signaturen aus dem Regionalplan im Maßstab 1:100.000 in andere Pläne bleibt die Zuordnung einzelner Bereiche bzw. Grundstücke in den Randbereichen der Signatur in der Regel interpretierbar. Eine Konkretisierung der Regionalplansignatur auf Ebene der Bauleitplanung erfolgt in Verantwortung der jeweiligen Gemeinde.	mit Einschränkung	Rauminformationssystem Bayern (RISBY), Bayerisches Staatsministerium, für Wirtschaft, Landesentwicklung und Energie, München. Stand: 17.10.2019	Projektende	-	PFV, § 21 NABEG

Unter-lage	Unterkategorie / Erfassungs-kriterium	ID	Daten / Maßgebliche Datengrundlage	Abschnitt	Stand der Daten	Format	Bezugsquelle	Bestellt am...	Nutzungs-vereinba-rung (ja/nein)	Kurzfassung der Nutzungsbedingung	Veröffentlichung erlaubt (ja / nein / mit Einschränkungen)	Lizenztext für Karte	Gültigkeit NVB Datum oder "Projektende" oder „unbegrenzt"	Bemerkung z. B. Angaben zur Verarbeitung der Daten	Projektphase	
		10086	Regionalpläne BY: Vorranggebiet für Wasserversorgung	CD	10.11.2019	Shape	Bayerische Staatsministerium für Wirtschaft, Landesentwicklung und Energie (STMWI)	10.01.2019	ja	Daten der Regionalplanung, einem Instrument der Raumordnung, werden unter dem Aspekt der Überörtlichkeit erfasst. Bezugsmaßstab ist 1:100.000. Die Sichtbarkeit der Daten ist deshalb auf sinnvolle Maßstabsbereiche einzuschränken (1:15.000 bis 1:500.000). Eine Verwendung in anderen Maßstäben kann zu unzulässigen Ergebnissen führen. Eine Gewähr auf Vollständigkeit kann nicht gegeben werden. Die digitalisierten Darstellungen aus den 18 Regionalplänen ersetzen nicht die allein verbindlichen Originalfassungen der Regionalpläne. Regionalpläne beinhalten über die zeichnerischen Darstellungen der Ziele und Grundsätze hinaus verbindliche textliche Festlegungen zum Thema sowie deren Begründung. Die zeichnerischen Darstellungen sind nur im Zusammenhang mit den entsprechenden textlichen Festlegungen der Regionalpläne verbindlich. Für verbindliche Auskünfte sind die Regionalen Planungsverbände als Träger der Regionalplanung in Bayern zu konsultieren. Die Regionalplandaten dürfen nur mit den im jeweiligen Regionalplan entsprechenden Signaturen verwendet werden. Die Flächendarstellung der Regionalplandaten erfolgt ohne Grenzlinie. Die Darstellung der Signaturen u.a. von Vorrang- und Vorbehaltsgebieten ist nicht parzellenscharf. Das heißt, bei einer Übernahme der Signaturen aus dem Regionalplan im Maßstab 1:100.000 in andere Pläne bleibt die Zuordnung einzelner Bereiche bzw. Grundstücke in den Randbereichen der Signatur in der Regel interpretierbar. Eine Konkretisierung der Regionalplansignatur auf Ebene der Bauleitplanung erfolgt in Verantwortung der jeweiligen Gemeinde.	mit Einschränkung	Rauminformationssystem Bayern (RISBY), Bayerisches Staatsministerium für Wirtschaft, Landesentwicklung und Energie, München. Stand: 17.10.2019	Projektende	-		PFV, § 21 NABEG
		10087	Bayerisches Raumordnungskataster (ROK): Bebauungsplan Geltungsbereich (überarbeitet)	CD	10/17/2019	Shape	Bayerische Staatsministerium für Wirtschaft, Landesentwicklung und Energie (STMWI)	10.01.2019			nein	Daten: ©BayStMWi (lt. Raumordnungskataster, Stand: 17/10/2019)	Projektende	-		PFV, § 21 NABEG
		10088	Bayerisches Raumordnungskataster (ROK): Bebauungsplan Geltungsbereich (Bestand)	CD	10/17/2019	Shape	Bayerische Staatsministerium für Wirtschaft, Landesentwicklung und Energie (STMWI)	10.01.2019	ja	Daten aus dem Raumordnungskataster sind nur zu o. g. Arbeitszwecken zu verwenden, d. h. die Daten als solche dürfen nicht veröffentlicht werden. Eine Weitergabe an Dritte erfolgt nicht. Die Daten werden vor dem Zugriff Dritter und Unberechtigter geschützt.	nein	Daten: ©BayStMWi (lt. Raumordnungskataster, Stand: 17/10/2019)	Projektende	-		PFV, § 21 NABEG
		10089	Bayerisches Raumordnungskataster (ROK): Abbau von Bodenschätzen (Bestand)	CD	10/17/2019	Shape	Bayerische Staatsministerium für Wirtschaft, Landesentwicklung und Energie (STMWI)	10.01.2019	ja	Daten aus dem Raumordnungskataster sind nur zu o. g. Arbeitszwecken zu verwenden, d. h. die Daten als solche dürfen nicht veröffentlicht werden. Eine Weitergabe an Dritte erfolgt nicht. Die Daten werden vor dem Zugriff Dritter und Unberechtigter geschützt.	nein	Daten: ©BayStMWi (lt. Raumordnungskataster, Stand: 17/10/2019)	Projektende	-		PFV, § 21 NABEG
		10090	Bayerisches Raumordnungskataster (ROK): Bannwald (Bestand)	CD	10/17/2019	Shape	Bayerische Staatsministerium für Wirtschaft, Landesentwicklung und Energie (STMWI)	10.01.2019	ja	Daten aus dem Raumordnungskataster sind nur zu o. g. Arbeitszwecken zu verwenden, d. h. die Daten als solche dürfen nicht veröffentlicht werden. Eine Weitergabe an Dritte erfolgt nicht. Die Daten werden vor dem Zugriff Dritter und Unberechtigter geschützt.	nein	Daten: ©BayStMWi (lt. Raumordnungskataster, Stand: 17/10/2019)	Projektende	-		PFV, § 21 NABEG
		10090	Bayerisches Raumordnungskataster (ROK): Bannwald (Planung)	CD	10/17/2019	Shape	Bayerische Staatsministerium für Wirtschaft, Landesentwicklung und Energie (STMWI)	10.01.2019			nein	Daten: ©BayStMWi (lt. Raumordnungskataster, Stand: 17/10/2019)	Projektende	-		PFV, § 21 NABEG
		10091	Bayerisches Raumordnungskataster (ROK): Erholungswald (Bestand)	CD	10/17/2019	Shape	Bayerische Staatsministerium für Wirtschaft, Landesentwicklung und Energie (STMWI)	10.01.2019			nein	Daten: ©BayStMWi (lt. Raumordnungskataster, Stand: 17/10/2019)	Projektende	-		PFV, § 21 NABEG
		10092	Bayerisches Raumordnungskataster (ROK): Qualifizierter Bebauungsplan (Bestand)	CD	10/17/2019	Shape	Bayerische Staatsministerium für Wirtschaft, Landesentwicklung und Energie (STMWI)	10.01.2019	ja	Daten aus dem Raumordnungskataster sind nur zu o. g. Arbeitszwecken zu verwenden, d. h. die Daten als solche dürfen nicht veröffentlicht werden. Eine Weitergabe an Dritte erfolgt nicht. Die Daten werden vor dem Zugriff Dritter und Unberechtigter geschützt.	nein	Daten: ©BayStMWi (lt. Raumordnungskataster, Stand: 17/10/2019)	Projektende	-		PFV, § 21 NABEG
		10093	Flächennutzungsplan (Bestand)	CD	10/17/2019	Shape	Bayerische Staatsministerium für Wirtschaft, Landesentwicklung und Energie (STMWI)	10.01.2019	ja	Daten aus dem Raumordnungskataster sind nur zu o. g. Arbeitszwecken zu verwenden, d. h. die Daten als solche dürfen nicht veröffentlicht werden. Eine Weitergabe an Dritte erfolgt nicht. Die Daten werden vor dem Zugriff Dritter und Unberechtigter geschützt.	nein	Daten: ©BayStMWi (lt. Raumordnungskataster, Stand: 17/10/2019)	Projektende	-		PFV, § 21 NABEG

Unter-lage	Unterkategorie / Erfassungs-kriterium	ID	Daten / Maßgebliche Datengrundlage	Abschnitt	Stand der Daten	Format	Bezugsquelle	Bestellt am...	Nutzungs-vereinba-rung (ja/nein)	Kurzfassung der Nutzungsbedingung	Veröffentlichung erlaubt (ja / nein / mit Einschränkungen)	Lizenztext für Karte	Gültigkeit NVB Datum oder "Projektende" oder „unbegrenzt"	Bemerkung z. B. Angaben zur Verarbeitung der Daten	Projektphase
		10094	Wildkatzenwegeplan	CD	12/31/2007	Shape	Bund für Umwelt und Naturschutz Deutschland e.V. (BUND)	9/26/2019	ja	Der BUND räumt folgende Nutzungsrechte ein: a) das Druckrecht, d. h. das Recht, die überlassenen Informationen zur Herstellung, Vervielfältigung und Verbreitung von Unterlagen, Heften und sonstigen Druckwerken zu nutzen; b) das Recht, die überlassenen Informationen in Form eines einfachen Viewers (ohne Bearbeitungs- oder Download-Möglichkeit durch Dritte) im Rahmen eines WEB-GIS-Auftrittes zu nutzen; c) das eingeschränkte Bearbeitungsrecht, d.h. das Recht, die Informationen unter Verwendung analoger, digitaler oder sonstiger Bearbeitungsmethoden wie folgt zu bearbeiten: Änderung der Darstellungsgröße (Vergrößerung, Verkleinerung, Beschneidung) ohne Veränderung des Inhalts, Zusammenfassung der Daten ohne Veränderung des Ergebnisses oder des Inhaltes, Zusammenfassung und Verschneidung der Daten oder einzelner Bestandteile mit anderen Datensätzen ohne Veränderung des Inhalts. Das Recht zu anderweitigen Änderungen an den Informationen verbleibt beim BUND.	ja	Quelle: BUND e. V.	Projektende	-	PFV, § 21 NABEG
		10102	Verwaltungsgrenzen Sachsen (Grenze Bundesland, Kreisgrenzen, Grenzen Verwaltungsgemeinschaft en, Gemeindegrenzen)	G	09.03.2019	Shape	Staatsbetrieb Geobasisinformation und Vermessung Sachsen (GeoSN)	11.06.2019	nein	Die bereitgestellten Daten und Metadaten stehen für die kommerzielle und nicht kommerzielle Nutzung zur Verfügung. Datenlizenz Deutschland – Namensnennung – Version 2.0	ja	Geodaten Sachsen, dl-de/by-2-0	unbegrenzt	-	PFV, § 21 NABEG
		10103	Verwaltungsgrenzen Sachsen-Anhalt (Grenze Bundesland, Kreisgrenzen, Grenzen Verwaltungsgemeinschaft en, Gemeindegrenzen)	G	06.01.2018	Shape	Landesamt für Vermessung und Geoinformation Sachsen-Anhalt	11.06.2019	nein	Die interne und externe Nutzung dieser Daten ist mit Nummer 4.9 ("Die Daten, für die in der Kostenverordnung für das amtliche Vermessungs- und Geoinformationswesen... der Basisbetrag 0 Euro beträgt, dürfen intern und extern genutzt werden.") der Nutzungsbedingungen erlaubt und kostenfrei. Die Daten dürfen kommerziell und nicht kommerziell für beliebige Zwecke bearbeitet und weiterverwendet (z. B. öffentlich zugänglich gemacht) werden.	ja	© GeoBasis-DE / LVermGeo LSA, 2019, Es gelten die Nutzungsbedingungen des LVermGeo LSA.	unbegrenzt	-	PFV, § 21 NABEG
		10104	CORINE Land Cover, Landnutzung, Landbedeckung	CD	7/29/2015	File-GDB	Umweltbundesamt (UBA)	11.05.2019	nein	kostenfrei. Die Daten dürfen kommerziell und nicht kommerziell für beliebige Zwecke bearbeitet und... werden.	ja	Quelle: © UBA	/	-	PFV, § 21 NABEG
		10105	Arten- und Biotopschutzprogramm Bayern (ABSP)	CD	/	Shape	Bayerisches Landesamt für Umwelt	11.05.2019	nein	-	ja	/	/	-	PFV, § 21 NABEG
		10106	Struktur- und Nutzungskartierung Bayern	CD				11.05.2019		Informationen verbleibt beim BUND.				-	PFV, § 21 NABEG
		10108	Potenzielle natürliche Vegetation von Bayern ÜK 500	CD	07.01.2012	Shape	Bayerisches Landesamt für Umwelt	11.05.2019	nein	/	ja	Datenquelle: Bayerisches Landesamt für Umwelt, www.lfu.bayern.de	/	-	PFV, § 21 NABEG
		10109	Forstliche Wuchsgebietsgliederung Bayerns	CD		Shape	Bayerische Landesanstalt für Wald und Forstwirtschaft	11.05.2019	ja	Der Nutzer darf analoge Vervielfältigungen der Daten bis zu einer Gesamtauflage von 100 Exemplaren herstellen und unentgeltlich an Dritte weitergeben. Die analoge Vervielfältigung zur internen Nutzung ist uneingeschränkt möglich.	ja	© Bayerische Forstverwaltung	/	-	PFV, § 21 NABEG
		10110	geplante Schutzgebiete (ROK)	CD	-	-	-	11.05.2019	-	-	-	-	-	-	PFV, § 21 NABEG
		10113	Forsteinrichtungsdaten	CD	07.01.2018	File-GDB	Bayerische Staatsforsten	11/22/2019	ja	"Das eingeschränkte Nutzungsrecht umfasst das Recht, die Daten und Datenbestände zu verarbeiten, zu verändern, zu erweitern und zu löschen, den Quelltext anzuwenden, zu verändern, zu erweitern und zu löschen sowie die IT-Anwendung zu nutzen... Eine darüber hinaus gehende Nutzung sowie die Weitergabe an Dritte ist nur nach vorheriger ... Genehmigung des Lizenzgebers zulässig."	mit Einschränkung	© Bayerische Forstverwaltung	/	-	PFV, § 21 NABEG
		10114	Daten zu Bebauungsplänen und Flächennutzungsplänen aus den BayernAtlas	CD			Bayerisches Staatsministerium der Finanzen und für Heimat / Landesamt für Digitalisierung, Breitband und Vermessung ???	11/22/2019						-	PFV, § 21 NABEG
		10115	Trinkwasserschutzgebiete TWSZ Planung aus ROK	CD	-	Shape	Regierung Niederbayern	11.11.2019	nein	/	ja	/	/	-	PFV, § 21 NABEG
		10133	Naturräumliche Gliederung Bayern	CD		Shape	Bayerisches Landesamt für Umwelt	12.11.2019	nein	/	ja	Datenquelle: Bayerisches Landesamt für Umwelt, www.lfu.bayern.de	/	-	PFV, § 21 NABEG
		10157	Stromdaten Bayernwerk	CD		TIFF + Shape	Bayernwerk	1/13/2020	nein	/	ja	/	/	-	PFV, § 21 NABEG
		10171	Zustandsbewertung Grundwasserkörper (WRRL-Daten 2. BWZ (2015-2021))	CD		Shape	Bayerisches Landesamt für Umwelt	12.05.2019	ja	Die aufgeführten Datensätze dürfen für den angegebenen Verwendungszweck veröffentlicht werden.	ja	Datenquelle: Bayerisches Landesamt für Umwelt, www.lfu.bayern.de	Projektende	-	PFV, § 21 NABEG

Unter-lage	Unterkategorie / Erfassungs-kriterium	ID	Daten / Maßgebliche Datengrundlage	Abschnitt	Stand der Daten	Format	Bezugsquelle	Bestellt am...	Nutzungs-vereinba-rung (ja/nein)	Kurzfassung der Nutzungsbedingung	Veröffentlichung erlaubt (ja / nein / mit Einschränkungen)	Lizenztext für Karte	Gültigkeit NVB Datum oder "Projektende" oder „unbegrenzt"	Bemerkung z. B. Angaben zur Verarbeitung der Daten	Projektphase
		10172	Floristische Kartierung	CD		Shape	Bayerisches Landesamt für Umwelt	11.11.2019	ja	Die aufgeführten Datensätze dürfen mit Einhaltung der nachfolgenden Beschränkungen für den angegebenen Verwendungszweck veröffentlicht werden: 1. Keine Veröffentlichung der Daten mit Punktkoordinaten bzw. mit genauer Ortsbeschreibung. Das bedeutet, vor einer geplanten Veröffentlichung sind die Punktkoordinaten zu entfernen und die Fundortbeschreibungen zu überprüfen und im Zweifel ebenfalls zu entfernen. 2. Im Falle der Kartendarstellung müssen die Koordinaten vor einer Veröffentlichung auf 2 Kommastellen anonymisiert werden, so das eine punktgenaue Lokalisierung ausgeschlossen ist	mit Einschränkung	Datenquelle: Bayerisches Landesamt für Umwelt, www.lfu.bayern.de	Projektende	-	PFV, § 21 NABEG
		10186	Messnetz Zustandsbewertung FWK 2. BWP	CD		Shape	Bayerisches Landesamt für Umwelt	1/29/2020	ja	Das übertragene Nutzungsrecht schließt die Veröffentlichung der Daten und/ oder damit erzeugter digitaler und analoger Darstellungen in Publikationen, Ausstellungen, Internet-Angebot etc. mit ein, soweit diese dem vereinbarten Verwendungszweck dienen.	ja	Geobasisdaten © Bayerische Vermessungsverwaltung 2020	03.09.2023	-	PFV, § 21 NABEG
		10221	Boden- und Baudenkmäler	CD	2/13/2020	Shape	Bayerisches Landesamt für Denkmalpflege	1/15/2020	ja	... Eine digitale und analoge Veröffentlichung ... ist grundsätzlich zulässig. Es gelten jedoch folgende Einschränkungen: ... Eine Veröffentlichung der Bereiche, in denen Bodendenkmäler vermutet... wird zugestimmt, wenn in Karten- und Tabellenform der Begriff Archäologische Relevanzflächen verwendet wird.	ja	Die Bayerische Denkmalliste ist das nachrichtliche Verzeichnis der Bau- und Bodendenkmäler. Die Denkmaleigenschaft - und damit der gesetzliche Schutz- und Erhaltungsanspruch - wird in Art. 1 BayDSchG definiert und hängt nicht von der Eintragung in die Denkmalliste ab. Auch Objekte, die nicht in der Denkmalliste verzeichnet sind, können Denkmäler sein. Die Liste liegt in Auszügen auch bei den Unteren Denkmalschutzbehörden aus. Verbindliche Auskunft erteilt bei berechtigtem Interesse allein das Bayerische Landesamt für Denkmalpflege auf schriftliche Anfrage.	Projektende	-	PFV, § 21 NABEG
		10222	Einzugsgebiet (EZG) und geplantes Trinkwasserschutzgebiet (WSG) Himmelmühle	D	10.04.2019	Shape	Wasserwirtschaftsamt Regensburg	/	nein	-	ja	/	Projektende	-	PFV, § 21 NABEG
		10222	Einzugsgebiet (EZG) und geplantes Trinkwasserschutzgebiet (WSG) Mallersdorf	D	10.04.2019	Shape	-	/	nein	-	ja	/	Projektende	-	PFV, § 21 NABEG
		10257	Übersichtsbodenkarte 1:25.000 (ÜBK25)	CD	2/21/2020	Shape	Bayerisches Landesamt für Umwelt	03.12.2020	ja	Die Nutzung der Daten umfasst die interne und externe Verwertung. Wobei bei der externen Verwertung die Einbindung in ein öffentliches WebGIS, in Dokument-Anlagen und Arbeitskarten umfasst. Das übertragene Nutzungsrecht schließt die Veröffentlichung der Daten und/ oder damit erzeugter digitaler und analoger Darstellungen in Publikationen, Ausstellungen, Internet-Angebot etc. mit ein, soweit diese dem vereinbarten Verwendungszweck dienen.	ja	Bayerisches Landesamt für Umwelt, www.lfu.bayern.de	12/31/2021	-	PFV, § 21 NABEG
		10260	KWF-Rettungspunkte	CD	10/23/2019	Shape	Kuratorium für Waldarbeit und Forsttechnik e.V. (KWF), Telefon 49 6078 785 0	3/24/2020	nein	-	ja	© KWF-Rettungspunkte v2.7, Bayerische Forstverwaltung, Bayerische Staatsforsten, www.rettungspunkte-forst.de	unbegrenzt	-	PFV, § 21 NABEG
		10262	Artenhilfsprogramm Botanik	CD	/	-	/	3/27/2020	-	-	/	/	/	-	PFV, § 21 NABEG
		10263	Artenhilfsprogramm Zoologie	CD	/	-	/	3/27/2020	-	-	/	/	/	-	PFV, § 21 NABEG
		10293	Wasserwirtschaftsämtler WWA, Grenzen Zuständigkeit	CD		File-GDB	Arcadis Germany GmbH	/	nein	-	/	/	/	-	PFV, § 21 NABEG
		10072	ATKIS: DLM25	CD	01.01.2020	Shape	Landesamt für Digitalisierung, Breitband und Vermessung	5/13/2020	ja	Der Lizenznehmer darf die Daten auf Ausstellungen und eigenen Veranstaltungen präsentieren.	ja	Geobasisdaten: Bayerische Vermessungsverwaltung Nr. 1910-658	Projektende	-	PFV, § 21 NABEG

Unter-lage	Unterkategorie / Erfassungs-kriterium	ID	Daten / Maßgebliche Datengrundlage	Abschnitt	Stand der Daten	Format	Bezugsquelle	Bestellt am...	Nutzungs-vereinba-rung (ja/nein)	Kurzfassung der Nutzungsbedingung	Veröffentlichung erlaubt (ja / nein / mit Einschränkungen)	Lizenztex t für Karte	Gültigkeit NVB Datum oder "Projektende" oder „unbegrenzt"	Bemerkung z. B. Angaben zur Verarbeitung der Daten	Projektphase
		10354	DTK25	D		TIFF	Bundesamt für Kartographie und Geodäsie	/	ja	Präsentation für die Öffentlichkeit, Weitergabe in Antragsunterlagen für Endnutzer: Die Daten werden benötigt, um die erforderlichen Antrags- und Verfahrensunterlagen des Bundesfachplanungs- und Planfeststellungsverfahrens gem. NABEG (Netzausbau-Beschleunigungsgesetz vom 28.07.2011) zu erstellen (Raumwiderstandanalyse, Korridorbestimmung, Trassierung).	ja	© GeoBasis-DE / BKG 2020	/	-	PFV, § 21 NABEG
		10355	DTK50	D		TIFF	Bundesamt für Kartographie und Geodäsie	/	ja	Präsentation für die Öffentlichkeit, Weitergabe in Antragsunterlagen für Endnutzer: Die Daten werden benötigt, um die erforderlichen Antrags- und Verfahrensunterlagen des Bundesfachplanungs- und Planfeststellungsverfahrens gem. NABEG (Netzausbau-Beschleunigungsgesetz vom 28.07.2011) zu erstellen (Raumwiderstandanalyse, Korridorbestimmung, Trassierung).	ja	© GeoBasis-DE / BKG 2020	/	-	PFV, § 21 NABEG
		10356	Erosionsatlas Bayern	CD	08.01.2020	TIFF + Shape	Bayerisches Landesamt für Landwirtschaft	6/15/2020	ja	a) Die Erklärende räumt den Begünstigten ein einfaches, zeitlich und räumlich unbeschränktes Nutzungsrecht an den überlassenen Informationen für das Projekt ein...c) Die Erklärende erteilt hiermit ihre Zustimmung, dass die Informationen im Zusammenhang mit dem Projekt "SuedOstLink" an Dritte überlassen werden dürfen. Dies gilt insbesondere für eine Überlassung an Dienstleister der Begünstigten, die mit der Erstellung von Unterlagen im Zuge der Bundesfachplanung beauftragt sind sowie an die Bundesnetzagentur, die als Aufsichtsbehörde der Begünstigten, die Maßnahme „SuedOstlink" prüft und genehmigt. d) Ferner räumt die Erklärende den Begünstigten hiermit das Recht ein, die überlassenen Informationen im Rahmen des Projekts „SuedOstlink" zu vervielfältigen und zu veröffentlichen.	ja	LfL-Erosionsatlas 2018 (Stand: August 2020)	/	-	PFV, § 21 NABEG
		10357	Ostbayernring OBR Karti ergebnisse	CD	2014 - 2017 (u.a. als	Shape	TNL Energie GmbH ifuplan	6/17/2020	nein	/	ja	/	/	-	PFV, § 21 NABEG
		10359	grundwasserabhängige	CD	12.01.2020		Bayerisches Landesamt für Umwelt	6/22/2020			nein	Datenquelle: Bayerisches	/	-	PFV, § 21 NABEG
		10360	Wasserabhängige Natura 2000-Gebiete Vogelschutzgebiete	CD	04.01.2016	Shape	Bayerisches Landesamt für Umwelt	6/22/2020	ja	Das übertragene Nutzungsrecht schließt die Veröffentlichung der Daten und/ oder damit erzeugter digitaler und analoger Darstellungen in Publikationen, Ausstellungen, Internet-Angebot etc. mit ein, soweit diese dem vereinten Verwendungszweck dienen.	ja	Datenquelle: Bayerisches Landesamt für Umwelt, www.lfu.bayern.de	/	-	PFV, § 21 NABEG
		10360	Wasserabhängige Natura 2000-Gebiete FFH-Gebiete	CD	12.01.2019	Shape	Bayerisches Landesamt für Umwelt	6/22/2020	ja	Das übertragene Nutzungsrecht schließt die Veröffentlichung der Daten und/ oder damit erzeugter digitaler und analoger Darstellungen in Publikationen, Ausstellungen, Internet-Angebot etc. mit ein, soweit diese dem vereinten Verwendungszweck dienen.	ja	Datenquelle: Bayerisches Landesamt für Umwelt, www.lfu.bayern.de	/	-	PFV, § 21 NABEG
		10530	archäologische Relevanzflächen (Vermutungsflächen)	CD	7/13/2020	Shape	Bayerisches Landesamt für Denkmalpflege	5/18/2020	ja	... Eine digitale und analoge Veröffentlichung ... ist grundsätzlich zulässig. Es gelten jedoch folgende Einschränkungen: ... Eine Veröffentlichung der Bereiche, in denen Bodendenkmäler vermutet... wird zugestimmt, wenn in Karten- und Tabellenform der Begriff Archäologische Relevanzflächen verwendet wird.	ja	Die Bayerische Denkmalliste ist das nachrichtliche Verzeichnis der Bau- und Bodendenkmäler. Die Denkmaleigenschaft - und damit der gesetzliche Schutz- und Erhaltungsanspruch - wird in Art. 1 BayDSchG definiert und hängt nicht von der Eintragung in die Denkmalliste ab. Auch Objekte, die nicht in der Denkmalliste verzeichnet sind, können Denkmäler sein. Die Liste liegt in Auszügen auch bei den Unteren Denkmalschutzbehörden aus. Verbindliche Auskunft erteilt bei berechtigtem Interesse allein das Bayerische Landesamt für Denkmalpflege auf schriftliche Anfrage.	Projektende	-	PFV, § 21 NABEG
		10532	festgesetzte und vorläufig gesicherte Überschwemmungsgebiet e	CD		Shape	Bayerisches Landesamt für Umwelt	7/16/2020	ja	Das übertragene Nutzungsrecht schließt die Veröffentlichung der Daten und/ oder damit erzeugter digitaler und analoger Darstellungen in Publikationen, Ausstellungen, Internet-Angebot etc. mit ein, soweit diese dem vereinten Verwendungszweck dienen.	ja	Bayerisches Landesamt für Umwelt, www.lfu.bayern.de	Projektende	-	PFV, § 21 NABEG
		10532	Hochwassergefahrenfläch en HQ100, HQextrem, HQhäufig	CD		Shape	Bayerisches Landesamt für Umwelt	7/16/2020	ja	Das übertragene Nutzungsrecht schließt die Veröffentlichung der Daten und/ oder damit erzeugter digitaler und analoger Darstellungen in Publikationen, Ausstellungen, Internet-Angebot etc. mit ein, soweit diese dem vereinten Verwendungszweck dienen.	ja	Bayerisches Landesamt für Umwelt, www.lfu.bayern.de	Projektende	-	PFV, § 21 NABEG

Unter-lage	Unterkategorie / Erfassungs-kriterium	ID	Daten / Maßgebliche Datengrundlage	Abschnitt	Stand der Daten	Format	Bezugsquelle	Bestellt am...	Nutzungs-vereinba-rung (ja/nein)	Kurzfassung der Nutzungsbedingung	Veröffentlichung erlaubt (ja / nein / mit Einschränkungen)	Lizenztext für Karte	Gültigkeit NVB Datum oder "Projektende" oder „unbegrenzt"	Bemerkung z. B. Angaben zur Verarbeitung der Daten	Projektphase
		10533	Gewässerrandstreifen für Fließgewässer	CD	06.01.2020	Shape	Bayerisches Landesamt für Umwelt	08.06.2020	ja	Das übertragene Nutzungsrecht schließt die Veröffentlichung der Daten und/ oder damit erzeugter digitaler und analoger Darstellungen in Publikationen, Ausstellungen, Internet-Angebot etc. mit ein, soweit diese dem vereinten Verwendungszweck dienen.	ja	Bayerisches Landesamt für Umwelt, www.lfu.bayern.de	Projektende	-	PFV, § 21 NABEG
		10533	Gewässerrandstreifen für stehende Gewässer	CD	/		Bayerisches Landesamt für Umwelt	08.06.2020			/	/	/	-	PFV, § 21 NABEG
		10534	Gewässerstrukturdaten für Fließgewässer und Seen	CD		Shape	Bayerisches Landesamt für Umwelt	08.06.2020	ja	Das übertragene Nutzungsrecht schließt die Veröffentlichung der Daten und/ oder damit erzeugter digitaler und analoger Darstellungen in Publikationen, Ausstellungen, Internet-Angebot etc. mit ein, soweit diese dem vereinten Verwendungszweck dienen.	ja	Bayerisches Landesamt für Umwelt, www.lfu.bayern.de	Projektende	-	PFV, § 21 NABEG
		10054	Ökokontoflächen	CD	07.07.2020	Shape	Bayerisches Landesamt für Umwelt	8/19/2020	nein	Hinweise für die Nutzung von FIN-View und der Daten aus FIS-Natur: Den bayerischen Naturschutzbehörden ist es allerdings für die Abwicklung eigener Projekte erlaubt, die Daten aus FIS-Natur für ein konkretes Projektgebiet und für die Laufzeit des Projektes an ihre Auftragnehmer weiterzugeben. Teilweise ist hierfür eine Vereinbarung mit dem Auftragnehmer zur Nutzung der Daten abzuschließen (Verpflichtungserklärung).	ja	Datenquelle: © Bayerisches Landesamt für Umwelt, www.lfu.bayern.de	unbegrenzt	-	PFV, § 21 NABEG
		10536	Waldfunktionen (Boden- und Sturmschutzwälder) nach Art. 10 BayWaldG	CD			Bayerische Staatsministerium für Wirtschaft, Landesentwicklung und Energie (STMWI)	8/21/2020			nein	©BayStMWi (lt. Raumordnungskataster, Stand: 26.08.2020	/	-	PFV, § 21 NABEG
		10537	Regionalpläne BY: Regionale Grünzüge	CD	09.09.2020	Shape	Bayerische Staatsministerium für Wirtschaft, Landesentwicklung und Energie (STMWI)	09.07.2020	ja	Daten der Regionalplanung, einem Instrument der Raumordnung, werden unter dem Aspekt der Überörtlichkeit erfasst. Bezugsmaßstab ist 1:100.000. Die Sichtbarkeit der Daten ist deshalb auf sinnvolle Maßstabsbereiche einzuschränken (1:15.000 bis 1:500.000). Eine Verwendung in anderen Maßstäben kann zu unzulässigen Ergebnissen führen. Eine Gewähr auf Vollständigkeit kann nicht gegeben werden. Die digitalisierten Darstellungen aus den 18 Regionalplänen ersetzen nicht die allein verbindlichen Originalfassungen der Regionalpläne. Regionalpläne beinhalten über die zeichnerischen Darstellungen der Ziele und Grundsätze hinaus verbindliche textliche Festlegungen zum Thema sowie deren Begründung. Die zeichnerischen Darstellungen sind nur im Zusammenhang mit den entsprechenden textlichen Festlegungen der Regionalpläne verbindlich. Für verbindliche Auskünfte sind die Regionalen Planungsverbände als Träger der Regionalplanung in Bayern zu konsultieren. Die Regionalplandaten dürfen nur mit den im jeweiligen Regionalplan entsprechenden Signaturen verwendet werden. Die Flächendarstellung der Regionalplandaten erfolgt ohne Grenzlinie. Die Darstellung der Signaturen u.a. von Vorrang- und Vorbehaltsgebieten ist nicht parzellenscharf. Das heißt, bei einer Übernahme der Signaturen aus dem Regionalplan im Maßstab 1:100.000 in andere Pläne bleibt die Zuordnung einzelner Bereiche bzw. Grundstücke in den Randbereichen der Signatur in der Regel interpretierbar. Eine Konkretisierung der Regionalplansignatur auf Ebene der Bauleitplanung erfolgt in Verantwortung der jeweiligen Gemeinde.	mit Einschränkung	Rauminformationssystem Bayern (RISBY).Stand 09.09.2020. Bayerisches Staatsministerium, für Wirtschaft, Landesentwicklung und Energie, München	Projektende	-	PFV, § 21 NABEG

Unter-lage	Unterkategorie / Erfassungs-kriterium	ID	Daten / Maßgebliche Datengrundlage	Abschnitt	Stand der Daten	Format	Bezugsquelle	Bestellt am...	Nutzungs-vereinba-rung (ja/nein)	Kurzfassung der Nutzungsbedingung	Veröffentlichung erlaubt (ja / nein / mit Einschränkungen)	Lizenztext für Karte	Gültigkeit NVB Datum oder "Projektende" oder „unbegrenzt"	Bemerkung z. B. Angaben zur Verarbeitung der Daten	Projektphase	
		10538	Regionalpläne BY: Trenngrün	CD	09.09.2020	Shape	Bayerische Staatsministerium für Wirtschaft, Landesentwicklung und Energie (STMWI)	09.07.2020	ja	Daten der Regionalplanung, einem Instrument der Raumordnung, werden unter dem Aspekt der Überörtlichkeit erfasst. Bezugsmaßstab ist 1:100.000. Die Sichtbarkeit der Daten ist deshalb auf sinnvolle Maßstabsbereiche einzuschränken (1:15.000 bis 1:500.000). Eine Verwendung in anderen Maßstäben kann zu unzulässigen Ergebnissen führen. Eine Gewähr auf Vollständigkeit kann nicht gegeben werden. Die digitalisierten Darstellungen aus den 18 Regionalplänen ersetzen nicht die allein verbindlichen Originalfassungen der Regionalpläne. Regionalpläne beinhalten über die zeichnerischen Darstellungen der Ziele und Grundsätze hinaus verbindliche textliche Festlegungen zum Thema sowie deren Begründung. Die zeichnerischen Darstellungen sind nur im Zusammenhang mit den entsprechenden textlichen Festlegungen der Regionalpläne verbindlich. Für verbindliche Auskünfte sind die Regionalen Planungsverbände als Träger der Regionalplanung in Bayern zu konsultieren. Die Regionalplandaten dürfen nur mit den im jeweiligen Regionalplan entsprechenden Signaturen verwendet werden. Die Flächendarstellung der Regionalplandaten erfolgt ohne Grenzlinie. Die Darstellung der Signaturen u.a. von Vorrang- und Vorbehaltsgebieten ist nicht parzellenscharf. Das heißt, bei einer Übernahme der Signaturen aus dem Regionalplan im Maßstab 1:100.000 in andere Pläne bleibt die Zuordnung einzelner Bereiche bzw. Grundstücke in den Randbereichen der Signatur in der Regel interpretierbar. Eine Konkretisierung der Regionalplansignatur auf Ebene der Bauleitplanung erfolgt in Verantwortung der jeweiligen Gemeinde.	mit Einschränkung	Rauminformationssystem Bayern (RISBY),Stand 09.09.2020. Bayerisches Staatsministerium, für Wirtschaft, Landesentwicklung und Energie, München	Projektende	-		PFV, § 21 NABEG
		10544	ALKIS: Bodenschätzung FESCH-Daten	D3b	8/25/2020	Shape	Arcadis Germany GmbH	8/27/2020	ja	Auszug DNV: Der Lizenznehmer darf die Daten auf Ausstellungen und eigenen Veranstaltungen präsentieren. Der Lizenznehmer darf eine einzige, nicht georeferenzierte, ausschließlich pixelstrukturierte Darstellung der Daten, entweder als statisches Bild oder als PDFDokument bis zum Format DIN A 3, öffentlich zugänglich machen, wenn der Zugang zur Webseite kostenfrei ist, der Umfang der Daten 1 Mio. Pixel nicht überschreitet.Der Lizenznehmer darf eine einzige Darstellung der Daten als PDFDokument oder in analoger Form nach Maßgabe von Nr. 3.2 bis zu einer Stückzahl von 100 Exemplaren unentgeltlich verbreiten. Hinweise TenneT: im WebGIS nicht veröffentlichen (keine verpflichtende Veröffentlichung) Begrenzung von DIN A3 und 100 Stück gilt nicht	mit Einschränkung	Geobasisdaten: Bayerische Vermessungsverwaltung	Projektende	-		PFV, § 21 NABEG
		10545	Lärm an Hauptverkehrsstraßen - Pegelraster LDEN	CD	01.01.2017	TIFF	Bayerisches Landesamt für Umwelt	09.09.2020	ja	Das übertragene Nutzungsrecht schließt die Veröffentlichung der Daten und/ oder damit erzeugter digitaler und analoger Darstellungen in Publikationen, Ausstellungen, Internet-Angebot etc. mit ein, soweit diese dem vereinbarten Verwendungszweck dienen. Eine Weitergabe des Datenbestandes oder Teilen davon auch in analoger Form an Dritte, ist ausschließlich zur Erfüllung des oben angegebenen Verwendungszwecks zulässig. In diesem Fall verpflichtet sich die/ der Nutzungsberechtigte, dem Dritten jede anderweitige Nutzung, Vorhaltung nach Zweckerreichung oder die Weitergabe der Daten ausdrücklich zu untersagen und die Einhaltung dieser Bestimmungen zu überprüfen.	ja	Datenquelle: Bayerisches Landesamt für Umwelt, www.lfu.bayern.de	12/31/2022	-		PFV, § 21 NABEG
		10546	Lärm an Hauptverkehrsstraßen - Isophone LDEN 67 dB(A)	CD	01.01.2017	File-GDB	Bayerisches Landesamt für Umwelt	09.09.2020	ja	Das übertragene Nutzungsrecht schließt die Veröffentlichung der Daten und/ oder damit erzeugter digitaler und analoger Darstellungen in Publikationen, Ausstellungen, Internet-Angebot etc. mit ein, soweit diese dem vereinbarten Verwendungszweck dienen. Eine Weitergabe des Datenbestandes oder Teilen davon auch in analoger Form an Dritte, ist ausschließlich zur Erfüllung des oben angegebenen Verwendungszwecks zulässig. In diesem Fall verpflichtet sich die/ der Nutzungsberechtigte, dem Dritten jede anderweitige Nutzung, Vorhaltung nach Zweckerreichung oder die Weitergabe der Daten ausdrücklich zu untersagen und die Einhaltung dieser Bestimmungen zu überprüfen.	ja	Datenquelle: Bayerisches Landesamt für Umwelt, www.lfu.bayern.de	12/31/2022	-		PFV, § 21 NABEG
		10547	Lärm an Hauptverkehrsstraßen - Pegelraster Lnight	CD	01.01.2017	TIFF	Bayerisches Landesamt für Umwelt	09.09.2020	ja	Das übertragene Nutzungsrecht schließt die Veröffentlichung der Daten und/ oder damit erzeugter digitaler und analoger Darstellungen in Publikationen, Ausstellungen, Internet-Angebot etc. mit ein, soweit diese dem vereinbarten Verwendungszweck dienen. Eine Weitergabe des Datenbestandes oder Teilen davon auch in analoger Form an Dritte, ist ausschließlich zur Erfüllung des oben angegebenen Verwendungszwecks zulässig. In diesem Fall verpflichtet sich die/ der Nutzungsberechtigte, dem Dritten jede anderweitige Nutzung, Vorhaltung nach Zweckerreichung oder die Weitergabe der Daten ausdrücklich zu untersagen und die Einhaltung dieser Bestimmungen zu überprüfen.	ja	Datenquelle: Bayerisches Landesamt für Umwelt, www.lfu.bayern.de	12/31/2022	-		PFV, § 21 NABEG

Unter-lage	Unterkategorie / Erfassungs-kriterium	ID	Daten / Maßgebliche Datengrundlage	Abschnitt	Stand der Daten	Format	Bezugsquelle	Bestellt am...	Nutzungs-vereinba-rung (ja/nein)	Kurzfassung der Nutzungsbedingung	Veröffentlichung erlaubt (ja / nein / mit Einschränkungen)	Lizenztext für Karte	Gültigkeit NVB Datum oder "Projektende" oder „unbegrenzt"	Bemerkung z. B. Angaben zur Verarbeitung der Daten	Projektphase
		10548	Lärm an Hauptverkehrsstraßen - Isophone LNight 57 dB(A)	CD	01.01.2017	File-GDB	Bayerisches Landesamt für Umwelt	09.09.2020	ja	Das übertragene Nutzungsrecht schließt die Veröffentlichung der Daten und/ oder damit erzeugter digitaler und analoger Darstellungen in Publikationen, Ausstellungen, Internet-Angebot etc. mit ein, soweit diese dem vereinbarten Verwendungszweck dienen. Eine Weitergabe des Datenbestandes oder Teilen davon auch in analoger Form an Dritte, ist ausschließlich zur Erfüllung des oben angegebenen Verwendungszwecks zulässig. In diesem Fall verpflichtet sich die/ der Nutzungsberechtigte, dem Dritten jede anderweitige Nutzung, Vorhaltung nach Zweckerreichung oder die Weitergabe der Daten ausdrücklich zu untersagen und die Einhaltung dieser Bestimmungen zu überprüfen.	ja	Datenquelle: Bayerisches Landesamt für Umwelt, www.lfu.bayern.de	12/31/2022	-	PFV, § 21 NABEG
		10549	Lärm an Hauptverkehrsstraßen - Lärmschutzeinrichtungen	CD	01.01.2017	File-GDB	Bayerisches Landesamt für Umwelt	09.09.2020	ja	Das übertragene Nutzungsrecht schließt die Veröffentlichung der Daten und/ oder damit erzeugter digitaler und analoger Darstellungen in Publikationen, Ausstellungen, Internet-Angebot etc. mit ein, soweit diese dem vereinbarten Verwendungszweck dienen. Eine Weitergabe des Datenbestandes oder Teilen davon auch in analoger Form an Dritte, ist ausschließlich zur Erfüllung des oben angegebenen Verwendungszwecks zulässig. In diesem Fall verpflichtet sich die/ der Nutzungsberechtigte, dem Dritten jede anderweitige Nutzung, Vorhaltung nach Zweckerreichung oder die Weitergabe der Daten ausdrücklich zu untersagen und die Einhaltung dieser Bestimmungen zu überprüfen.	ja	Datenquelle: Bayerisches Landesamt für Umwelt, www.lfu.bayern.de	12/31/2022	-	PFV, § 21 NABEG
		10550	Umgebungslärmkartierung an Schienenwegen von Eisenbahnen des Bundes, Lärmkarte LDEN, Lnight	CD		WFS	Eisenbahn-Bundesamt	9/15/2020	nein	Die bereitgestellten Daten und Metadaten stehen für die kommerzielle und nicht kommerzielle Nutzung zur Verfügung. Datenlizenz Deutschland – Namensnennung – Version 2.0	ja	/	unbegrenzt	Zuschnitt auf 80-km-Kapsel	PFV, § 21 NABEG
		10558	Ostbayernring OBR Kompensationsmaßnahme n Planung	CD	2017	Shape	TNL Energie GmbH ifuplan	/	nein	/	ja	/	/	-	PFV, § 21 NABEG
		10089	Bayerisches Raumordnungskataster (ROK): Abbau von Bodenschätzen, geplant	CD	01.05.2021	Shape	Bayerische Staatsministerium für Wirtschaft, Landesentwicklung und Energie (STMWI)	12.03.2020	ja	Daten aus dem Raumordnungskataster sind nur zu o. g. Arbeitszwecken zu verwenden, d. h. die Daten als solche dürfen nicht veröffentlicht werden.	nein	Daten: ©BayStMWi (lt. Raumordnungskataster, Stand: 05.01.2021)	Projektende	-	PFV, § 21 NABEG
		10587	Moorbodenkarte	CD	07.06.2020	Shape	Bayerisches Landesamt für Umwelt	01.05.2021	ja	Das übertragene Nutzungsrecht schließt die Veröffentlichung der Daten und/ oder damit erzeugter digitaler und analoger Darstellungen in Publikationen, Ausstellungen, Internet-Angebot etc. mit ein, soweit diese dem vereinbarten Verwendungszweck dienen.	ja	Bayerisches Landesamt für Umwelt, www.lfu.bayern.de	12/31/2022	Zuschnitt auf 80-km-Kapsel	PFV, § 21 NABEG
		10621	archäologische Vermutungsfläche §19 (Denkmalliste BLfD)	D3	11.09.2020	Shape	Bayerisches Landesamt für Denkmalpflege	/	ja	... Eine digitale und analoge Veröffentlichung ... ist grundsätzlich zulässig. Es gelten jedoch folgende Einschränkungen: ... Eine Veröffentlichung der Bereiche, in denen Bodendenkmäler vermutet... wird zugestimmt, wenn in Karten- und Tabellenform der Begriff Archäologische Relevanzflächen verwendet wird.	ja	Die Bayerische Denkmalliste ist das nachrichtliche Verzeichnis der Bau- und Bodendenkmäler. Die Denkmaleigenschaft - und damit der gesetzliche Schutz- und Erhaltungsanspruch - wird in Art. I BayDSchG definiert und hängt nicht von der Eintragung in die Denkmalliste ab. Auch Objekte, die nicht in der Denkmalliste verzeichnet sind, können Denkmäler sein. Die Liste liegt in Auszügen auch bei den Unteren Denkmalschutzbehörden aus. Verbindliche Auskunft erteilt bei berechtigtem Interesse allein das Bayerische Landesamt für Denkmalpflege auf schriftliche Anfrage.	Projektende	-	PFV, § 21 NABEG
		10716	Bayerisches Raumordnungskataster (ROK): Themen Satzungen gem. §§ 34 und 35	CD		Shape	Bayerische Staatsministerium für Wirtschaft, Landesentwicklung und Energie (STMWI)	2/17/2021	ja	Daten aus dem Raumordnungskataster sind nur zu o. g. Arbeitszwecken zu verwenden, d. h. die Daten als solche dürfen nicht veröffentlicht werden.	nein	Daten: ©BayStMWi (lt. Raumordnungskataster, Stand: 17.02.2021)	Projektende	-	PFV, § 21 NABEG

Unter-lage	Unterkategorie / Erfassungs-kriterium	ID	Daten / Maßgebliche Datengrundlage	Abschnitt	Stand der Daten	Format	Bezugsquelle	Bestellt am...	Nutzungs-vereinba-rung (ja/nein)	Kurzfassung der Nutzungsbedingung	Veröffentlichung erlaubt (ja / nein / mit Einschränkungen)	Lizenztext für Karte	Gültigkeit NVB Datum oder "Projektende" oder „unbegrenzt"	Bemerkung z. B. Angaben zur Verarbeitung der Daten	Projektphase
		10017	WMS-Dienst DTK25	CD	aktuell	WMS	Bundesamt für Kartographie und Geodäsie	/	ja	Der Lizenznehmer darf die Daten auf Ausstellungen und eigenen Veranstaltungen präsentieren. Die Geodaten dürfen in Form von jährlich max. 100 analogen Vervielfältigungen bis zum Format DIN A3 kostenfrei weitergegeben werden.	ja	© GeoBasis-DE / BKG 2022	Projektende	-	PFV, § 21 NABEG
		10017	WMS-Dienst DTK50	CD	aktuell	WMS	Bundesamt für Kartographie und Geodäsie	/	ja	Der Lizenznehmer darf die Daten auf Ausstellungen und eigenen Veranstaltungen präsentieren. Die Geodaten dürfen in Form von jährlich max. 100 analogen Vervielfältigungen bis zum Format DIN A3 kostenfrei weitergegeben werden.	ja	© GeoBasis-DE / BKG 2022	Projektende	-	PFV, § 21 NABEG
		10026	ALKIS: Gemarkungsgrenzen	CD	3/25/2021	Shape	LDBV, geliefert über TenneT	03.09.2021	ja	Auszug DNV: Der Lizenznehmer darf die Daten auf Ausstellungen und eigenen Veranstaltungen präsentieren. Der Lizenznehmer darf eine einzige, nicht georeferenzierte, ausschließlich pixelstrukturierte Darstellung der Daten, entweder als statisches Bild oder als PDFDokument bis zum Format DIN A 3, öffentlich zugänglich machen, wenn der Zugang zur Webseite kostenfrei ist, der Umfang der Daten 1 Mio. Pixel nicht überschreitet. Der Lizenznehmer darf eine einzige Darstellung der Daten als PDFDokument oder in analoger Form nach Maßgabe von Nr. 3.2 bis zu einer Stückzahl von 100 Exemplaren unentgeltlich verbreiten. Hinweise TenneT: im WebGIS nicht veröffentlichen (keine verpflichtende Veröffentlichung), Begrenzung von DIN A3 und 100 Stück gilt nicht	ja	Geobasisdaten: Bayerische Vermessungsverwaltung	Projektende	-	PFV, § 21 NABEG
		10724	Bodendauerbeobachtung	CD	3/24/2021	Shape	Bayerisches Landesamt für Umwelt	2/24/2021	ja	Das übertragene Nutzungsrecht schließt die Veröffentlichung der Daten und/ oder damit erzeugter digitaler und analoger Darstellungen in Publikationen, Ausstellungen, Internet-Angebot etc. mit ein, soweit diese dem vereinbarten Verwendungszweck dienen.	ja	Bayerisches Landesamt für Umwelt, www.lfu.bayern.de	12/31/2023	-	PFV, § 21 NABEG
		10724	Bodendauerbeobachtung	CD	04.09.2021	Shape	Bayerische Landesanstalt für Landwirtschaft	2/24/2021	ja	Die TenneT TSO GmbH verpflichtet sich, die genaue Lage der BDP-Standorte nicht zu veröffentlichen, d. h. insbesondere den Maßstab von Kartendarstellungen so zu wählen, dass eine Eingrenzung des BDP-Standortes auf ein bestimmtes Feldstück/Flurstück nicht möglich ist.	mit Einschränkung	Bayerisches Landesamt für Umwelt, www.lfu.bayern.de	Projektende	-	PFV, § 21 NABEG
		10724	Bodendauerbeobachtung	CD	4/13/2021	Shape	Bayerische Landesanstalt für Wald und Forstwirtschaft	2/24/2021	nein	-	ja	/	/	-	PFV, § 21 NABEG
		10725	Naturwald nach Art. 12a BayWaldG	CD	12.02.2020	Shape	Bayerische Landesanstalt für Wald und Forstwirtschaft	03.03.2020	ja	Der Nutzer darf analoge Vervielfältigungen der Daten bis zu einer Gesamtauflage von 100 Exemplaren herstellen und unentgeltlich an Dritte weitergeben.	ja	© Bayerische Forstverwaltung	3/31/2024	-	PFV, § 21 NABEG
		10726	Feldvogelkulisse	CD	12/31/2018	Shape	Bayerisches Landesamt für Umwelt	03.11.2021	nein	-	ja	/	unbegrenzt	Zuschnitt auf 80-km-Kapsel	PFV, § 21 NABEG
		10727	Wiesenbrüterkulisse	CD	12/31/2020	Shape	Bayerisches Landesamt für Umwelt	03.11.2021	nein	-	ja	/	unbegrenzt	Zuschnitt auf 80-km-Kapsel	PFV, § 21 NABEG
		10533	Gewässerrandstreifen für Fließgewässer	CD	06.01.2020	Shape	Bayerisches Landesamt für Umwelt	2/22/2021	ja	Das übertragene Nutzungsrecht schließt die Veröffentlichung der Daten und/ oder damit erzeugter digitaler und analoger Darstellungen in Publikationen, Ausstellungen, Internet-Angebot etc. mit ein, soweit diese dem vereinten Verwendungszweck dienen.	ja	Bayerisches Landesamt für Umwelt, www.lfu.bayern.de	Projektende	-	PFV, § 21 NABEG
		10533	Gewässerrandstreifen für stehende Gewässer	CD	06.01.2020	Shape	Bayerisches Landesamt für Umwelt	2/22/2021	ja	Das übertragene Nutzungsrecht schließt die Veröffentlichung der Daten und/ oder damit erzeugter digitaler und analoger Darstellungen in Publikationen, Ausstellungen, Internet-Angebot etc. mit ein, soweit diese dem vereinten Verwendungszweck dienen.	ja	Bayerisches Landesamt für Umwelt, www.lfu.bayern.de	Projektende	-	PFV, § 21 NABEG
		10310	ALKIS-Daten (Komplett, NAS) Bereich D3b	D3b	04.01.2021	NAS	LDBV, geliefert über TenneT	3/26/2021	ja	Auszug DNV: Der Lizenznehmer darf die Daten auf Ausstellungen und eigenen Veranstaltungen präsentieren. Der Lizenznehmer darf eine einzige, nicht georeferenzierte, ausschließlich pixelstrukturierte Darstellung der Daten, entweder als statisches Bild oder als PDFDokument bis zum Format DIN A 3, öffentlich zugänglich machen, wenn der Zugang zur Webseite kostenfrei ist, der Umfang der Daten 1 Mio. Pixel nicht überschreitet. Der Lizenznehmer darf eine einzige Darstellung der Daten als PDFDokument oder in analoger Form nach Maßgabe von Nr. 3.2 bis zu einer Stückzahl von 100 Exemplaren unentgeltlich verbreiten. Hinweise TenneT: im WebGIS nicht veröffentlichen (keine verpflichtende Veröffentlichung), Begrenzung von DIN A3 und 100 Stück gilt nicht	mit Einschränkung	Geobasisdaten: Bayerische Vermessungsverwaltung	Projektende	-	PFV, § 21 NABEG

Unter-lage	Unterkategorie / Erfassungs-kriterium	ID	Daten / Maßgebliche Datengrundlage	Abschnitt	Stand der Daten	Format	Bezugsquelle	Bestellt am...	Nutzungs-vereinba-rung (ja/nein)	Kurzfassung der Nutzungsbedingung	Veröffentlichung erlaubt (ja / nein / mit Einschränkungen)	Lizenztext für Karte	Gültigkeit NVB Datum oder "Projektende" oder „unbegrenzt"	Bemerkung z. B. Angaben zur Verarbeitung der Daten	Projektphase
		40000	ALKIS: Grenze Freistaat Bayern	CD	3/25/2021	Shape	LDBV, geliefert über TenneT	03.09.2021	ja	Auszug DNV: Der Lizenznehmer darf die Daten auf Ausstellungen und eigenen Veranstaltungen präsentieren. Der Lizenznehmer darf eine einzige, nicht georeferenzierte, ausschließlich pixelstrukturierte Darstellung der Daten, entweder als statisches Bild oder als PDFDokument bis zum Format DIN A 3, öffentlich zugänglich machen, wenn der Zugang zur Webseite kostenfrei ist, der Umfang der Daten 1 Mio. Pixel nicht überschreitet. Der Lizenznehmer darf eine einzige Darstellung der Daten als PDFDokument oder in analoger Form nach Maßgabe von Nr. 3.2 bis zu einer Stückzahl von 100 Exemplaren unentgeltlich verbreiten.	ja	Geobasisdaten: Bayerische Vermessungsverwaltung	Projektende	-	PFV, § 21 NABEG
		40000	ALKIS: Grenzen Gemeinden	CD	3/25/2021	Shape	LDBV, geliefert über TenneT	03.09.2021	ja	Auszug DNV: Der Lizenznehmer darf die Daten auf Ausstellungen und eigenen Veranstaltungen präsentieren. Der Lizenznehmer darf eine einzige, nicht georeferenzierte, ausschließlich pixelstrukturierte Darstellung der Daten, entweder als statisches Bild oder als PDFDokument bis zum Format DIN A 3, öffentlich zugänglich machen, wenn der Zugang zur Webseite kostenfrei ist, der Umfang der Daten 1 Mio. Pixel nicht überschreitet. Der Lizenznehmer darf eine einzige Darstellung der Daten als PDFDokument oder in analoger Form nach Maßgabe von Nr. 3.2 bis zu einer Stückzahl von 100 Exemplaren unentgeltlich verbreiten.	ja	Geobasisdaten: Bayerische Vermessungsverwaltung	Projektende	-	PFV, § 21 NABEG
		40000	ALKIS: Grenzen Landkreise, kreisfreie Städte	CD	3/25/2021	Shape	LDBV, geliefert über TenneT	03.09.2021	ja	Auszug DNV: Der Lizenznehmer darf die Daten auf Ausstellungen und eigenen Veranstaltungen präsentieren. Der Lizenznehmer darf eine einzige, nicht georeferenzierte, ausschließlich pixelstrukturierte Darstellung der Daten, entweder als statisches Bild oder als PDFDokument bis zum Format DIN A 3, öffentlich zugänglich machen, wenn der Zugang zur Webseite kostenfrei ist, der Umfang der Daten 1 Mio. Pixel nicht überschreitet. Der Lizenznehmer darf eine einzige Darstellung der Daten als PDFDokument oder in analoger Form nach Maßgabe von Nr. 3.2 bis zu einer Stückzahl von 100 Exemplaren unentgeltlich verbreiten.	ja	Geobasisdaten: Bayerische Vermessungsverwaltung	Projektende	-	PFV, § 21 NABEG
		40000	ALKIS: Grenzen Regierungsbezirke	CD	3/25/2021	Shape	LDBV, geliefert über TenneT	03.09.2021	ja	Auszug DNV: Der Lizenznehmer darf die Daten auf Ausstellungen und eigenen Veranstaltungen präsentieren. Der Lizenznehmer darf eine einzige, nicht georeferenzierte, ausschließlich pixelstrukturierte Darstellung der Daten, entweder als statisches Bild oder als PDFDokument bis zum Format DIN A 3, öffentlich zugänglich machen, wenn der Zugang zur Webseite kostenfrei ist, der Umfang der Daten 1 Mio. Pixel nicht überschreitet. Der Lizenznehmer darf eine einzige Darstellung der Daten als PDFDokument oder in analoger Form nach Maßgabe von Nr. 3.2 bis zu einer Stückzahl von 100 Exemplaren unentgeltlich verbreiten.	ja	Geobasisdaten: Bayerische Vermessungsverwaltung	Projektende	-	PFV, § 21 NABEG
		40000	ALKIS: Grenzen Verwaltungsgemeinschaften	CD	3/25/2021	Shape	LDBV, geliefert über TenneT	03.09.2021	ja	Auszug DNV: Der Lizenznehmer darf die Daten auf Ausstellungen und eigenen Veranstaltungen präsentieren. Der Lizenznehmer darf eine einzige, nicht georeferenzierte, ausschließlich pixelstrukturierte Darstellung der Daten, entweder als statisches Bild oder als PDFDokument bis zum Format DIN A 3, öffentlich zugänglich machen, wenn der Zugang zur Webseite kostenfrei ist, der Umfang der Daten 1 Mio. Pixel nicht überschreitet. Der Lizenznehmer darf eine einzige Darstellung der Daten als PDFDokument oder in analoger Form nach Maßgabe von Nr. 3.2 bis zu einer Stückzahl von 100 Exemplaren unentgeltlich verbreiten.	ja	Geobasisdaten: Bayerische Vermessungsverwaltung	Projektende	-	PFV, § 21 NABEG
		10073	Naturwaldreservate	CD			Bayerische Landesanstalt für Wald und Forstwirtschaft	4/19/2021			ja	© Bayerische Landesanstalt für Wald und Forstwirtschaft (www.lwf.bayern.de)	/	-	PFV, § 21 NABEG
		10272	Naturdenkmale ND	CD	09.03.2020	Shape	Bayerisches Landesamt für Umwelt	4/16/2020	ja	DNV: "Die Zuständigkeit für das führen der Kataster von Naturdenkmäler und geschützten Landschaftsbestandteilen liegt in Bayern laut Naturschutzgesetz bei den unteren Naturschutzbehörden und der Landratsämter und kreisfreien Städte. Das Landesamt für Umwelt kann unter diesen Voraussetzungen keinen vollständigen und stets aktuellen Datensatz für beide Schutzkategorien gewährleisten. Bitte wenden Sie sich für rechtssichere Auskünfte an die entsprechende zuständige untere Naturschutzbehörde." DNV: "1.3. Das übertragene Nutzungsrecht schließt die Veröffentlichung der Daten und/ oder damit erzeugter digitaler und analoger Darstellungen in Publikationen, Ausstellungen, Internet-Angebot etc. mit ein, soweit diese dem vereinbarten Verwendungszweck dienen."	ja	Datenquelle: Bayerisches Landesamt für Umwelt, www.lfu.bayern.de	Projektende	-	PFV, § 21 NABEG

Unter-lage	Unterkategorie / Erfassungs-kriterium	ID	Daten / Maßgebliche Datengrundlage	Abschnitt	Stand der Daten	Format	Bezugsquelle	Bestellt am...	Nutzungs-vereinba-rung (ja/nein)	Kurzfassung der Nutzungsbedingung	Veröffentlichung erlaubt (ja / nein / mit Einschränkungen)	Lizenztext für Karte	Gültigkeit NVB Datum oder "Projektende" oder „unbegrenzt"	Bemerkung z. B. Angaben zur Verarbeitung der Daten	Projektphase
		10273	Geschützte Landschaftsbestandteile GLB	CD	09.03.2020	Shape	Bayerisches Landesamt für Umwelt	4/16/2020	ja	<div>DNV: "Die Zuständigkeit für das führen der Kataster von Naturdenkmäler und geschützten Landschaftsbestandteilen liegt in Bayern laut Naturschutzgesetz bei den unteren Naturschutzbehörden und der Landratsämter und kreisfreien Städte. Das Landesamt für Umwelt kann unter diesen Voraussetzungen keinen vollständigen und stets aktuellen Datensatz für beide Schutzkategorien gewährleisten. Bitte wenden Sie sich für rechtssichere Auskünfte an die entsprechende zuständige untere Naturschutzbehörde."</div> <div>DNV: "1.3. Das übertragene Nutzungsrecht schließt die Veröffentlichung der Daten und/ oder damit erzeugter digitaler und analoger Darstellungen in Publikationen, Ausstellungen, Internet-Angebot etc. mit ein, soweit diese dem vereinbarten Verwendungszweck dienen."</div>	ja	Datenquelle: Bayerisches Landesamt für Umwelt, www.lfu.bayern.de	Projektende	-	PFV, § 21 NABEG
		10544	ALKIS: Bodenschätzung FESCH-Daten	D3b	4/20/2021	Shape	Arcadis Germany GmbH	3/26/2021	ja	Auszug DNV: Der Lizenznehmer darf die Daten auf Ausstellungen und eigenen Veranstaltungen präsentieren. Der Lizenznehmer darf eine einzige, nicht georeferenzierte, ausschließlich pixelstrukturierte Darstellung der Daten, entweder als statisches Bild oder als PDFDokument bis zum Format DIN A 3, öffentlich zugänglich machen, wenn der Zugang zur Webseite kostenfrei ist, der Umfang der Daten 1 Mio. Pixel nicht überschreitet. Der Lizenznehmer darf eine einzige Darstellung der Daten als PDFDokument oder in analoger Form nach Maßgabe von Nr. 3.2 bis zu einer Stückzahl von 100 Exemplaren unentgeltlich verbreiten. Hinweise TenneT: im WebGIS nicht veröffentlichen (keine verpflichtende Veröffentlichung) Begrenzung von DIN A3 und 100 Stück gilt nicht	mit Einschränkung	Geobasisdaten: Bayerische Vermessungsverwaltung	Projektende	-	PFV, § 21 NABEG
		10054	Ökoflächenkataster (ehem. Ökokontoflächen)	CD	04.01.2021	Shape	Bayerisches Landesamt für Umwelt	5/17/2021	nein	Hinweise für die Nutzung von FIN-View und der Daten aus FIS-Natur: Den bayerischen Naturschutzbehörden ist es allerdings für die Abwicklung eigener Projekte erlaubt, die Daten aus FIS-Natur für ein konkretes Projektgebiet und für die Laufzeit des Projektes an ihre Auftragnehmer weiterzugeben. Teilweise ist hierfür eine Vereinbarung mit dem Auftragnehmer zur Nutzung der Daten abzuschließen (Verpflichtungserklärung).	ja	Datenquelle: © Bayerisches Landesamt für Umwelt, www.lfu.bayern.de	unbegrenzt	-	PFV, § 21 NABEG
		40002	WMS-Dienst, Hexagon DaaS NavLog Dienst, beinhaltet DOP20 und andere Dienste	CD	Aktualität im WMS-Layer „DOP20 ECW Metadaten"	WMS	Bundesamt für Kartographie und Geodäsie	/			ja	© NavLog/GeoBasis-DE/BKG2022/ (p) by Hexagon	Projektende	-	PFV, § 21 NABEG
		10792	archäologische Vermutungsfläche §21 für Konvertersuchräume (Denkmalliste BLfD)	D3b	12.01.2020	Shape	Bayerisches Landesamt für Denkmalpflege	/	ja	... Eine digitale und analoge Veröffentlichung ... ist grundsätzlich zulässig. Es gelten jedoch folgende Einschränkungen: ... Eine Veröffentlichung der Bereiche, in denen Bodendenkmäler vermutet... wird zugestimmt, wenn in Karten- und Tabellenform der Begriff Archäologische Relevanzflächen verwendet wird.	ja	Die Bayerische Denkmalliste ist das nachrichtliche Verzeichnis der Bau- und Bodendenkmäler. Die Denkmaleigenschaft - und damit der gesetzliche Schutz- und Erhaltungsanspruch - wird in Art. 1 BayDSchG definiert und hängt nicht von der Eintragung in die Denkmalliste ab. Auch Objekte, die nicht in der Denkmalliste verzeichnet sind, können Denkmäler sein. Die Liste liegt in Auszügen auch bei den Unteren Denkmalschutzbehörden aus. Verbindliche Auskunft erteilt bei berechtigtem Interesse allein das Bayerische Landesamt für Denkmalpflege auf schriftliche Anfrage.	-	PFV, § 21 NABEG	

Unter-lage	Unterkategorie / Erfassungs-kriterium	ID	Daten / Maßgebliche Datengrundlage	Abschnitt	Stand der Daten	Format	Bezugsquelle	Bestellt am...	Nutzungs-vereinba-rung (ja/nein)	Kurzfassung der Nutzungsbedingung	Veröffentlichung erlaubt (ja / nein / mit Einschränkungen)	Lizenztext für Karte	Gültigkeit NVB Datum oder "Projektende" oder „unbegrenzt"	Bemerkung z. B. Angaben zur Verarbeitung der Daten	Projektphase
		10310	ALKIS-Daten (Komplett, NAS) Bereich D3b	D3b	07.05.2021	NAS	LDBV, geliefert über TenneT	/	ja	Auszug DNV: Der Lizenznehmer darf die Daten auf Ausstellungen und eigenen Veranstaltungen präsentieren. Der Lizenznehmer darf eine einzige, nicht georeferenzierte, ausschließlich pixelstrukturierte Darstellung der Daten, entweder als statisches Bild oder als PDFDokument bis zum Format DIN A 3, öffentlich zugänglich machen, wenn der Zugang zur Webseite kostenfrei ist, der Umfang der Daten 1 Mio. Pixel nicht überschreitet. Der Lizenznehmer darf eine einzige Darstellung der Daten als PDFDokument oder in analoger Form nach Maßgabe von Nr. 3.2 bis zu einer Stückzahl von 100 Exemplaren unentgeltlich verbreiten. Hinweise TenneT: im WebGIS nicht veröffentlichen (keine verpflichtende Veröffentlichung) Begrenzung von DIN A3 und 100 Stück gilt nicht	mit Einschränkung	Geobasisdaten: Bayerische Vermessungsverwaltung	Projektende	-	PFV, § 21 NABEG
		40003	Abbau von Bodenschätzen, geplant	CD			Bayerischer Industrieverband Baustoffe, Steine und Erden e. V. (BIV)	6/30/2021						-	PFV, § 21 NABEG
		10157	Stromdaten Bayernwerk	CD		TIFF + Shape	Bayernwerk	/	nein	/	ja	/	/	-	PFV, § 21 NABEG
		40035	Einzugsgebiete (EZG25) zum Fließgewässernetz (FGN25)	CD	12/31/2016	Shape	Bayerisches Landesamt für Umwelt	/	ja	DNV: "1.3 Das übertragene Nutzungsrecht schließt die Veröffentlichung der Daten und/ oder damit erzeugter digitaler und analoger Darstellungen in Publikationen, Ausstellungen, Internet-Angebot etc. mit ein, soweit diese dem vereinbarten Verwendungszweck dienen."	ja	Bayerisches Landesamt für Umwelt, www.lfu.bayern.de	Projektende	-	PFV, § 21 NABEG
		40036	Fließgewässernetz (FGN25)	CD	12/31/2016	Shape	Bayerisches Landesamt für Umwelt	/	ja	DNV: "1.3 Das übertragene Nutzungsrecht schließt die Veröffentlichung der Daten und/ oder damit erzeugter digitaler und analoger Darstellungen in Publikationen, Ausstellungen, Internet-Angebot etc. mit ein, soweit diese dem vereinbarten Verwendungszweck dienen."	ja	Bayerisches Landesamt für Umwelt, www.lfu.bayern.de	Projektende	-	PFV, § 21 NABEG
		40037	Pegel (Quantile), Pegel mit HQ-Angabe	CD	12/31/2016	Shape	Bayerisches Landesamt für Umwelt	/	ja	DNV: "1.3 Das übertragene Nutzungsrecht schließt die Veröffentlichung der Daten und/ oder damit erzeugter digitaler und analoger Darstellungen in Publikationen, Ausstellungen, Internet-Angebot etc. mit ein, soweit diese dem vereinbarten Verwendungszweck dienen."	ja	Bayerisches Landesamt für Umwelt, www.lfu.bayern.de	Projektende	-	PFV, § 21 NABEG
		10054	Ökoflächenkataster (ehem. Ökokontoflächen)	CD	07.01.2021	Shape	Bayerisches Landesamt für Umwelt	7/28/2021	nein	Hinweise für die Nutzung von FIN-View und der Daten aus FIS-Natur: Den bayerischen Naturschutzbehörden ist es allerdings für die Abwicklung eigener Projekte erlaubt, die Daten aus FIS-Natur für ein konkretes Projektgebiet und für die Laufzeit des Projektes an ihre Auftragnehmer weiterzugeben. Teilweise ist hierfür eine Vereinbarung mit dem Auftragnehmer zur Nutzung der Daten abzuschließen (Verpflichtungserklärung).	ja	Datenquelle: © Bayerisches Landesamt für Umwelt, www.lfu.bayern.de	unbegrenzt	-	PFV, § 21 NABEG
		40004	Freizeitwege: Radwege	CD	5/17/2021		Landesamt für Digitalisierung, Breitband und Vermessung	7/30/2021	nein	-	ja	Datenquelle: Bayerische Vermessungsverwaltung – www.geodaten.bayern.de	unbegrenzt	-	PFV, § 21 NABEG
		40005	Freizeitwege: Mountainbikewege	CD	5/17/2021	WMS	Landesamt für Digitalisierung, Breitband und Vermessung	7/30/2021	nein	Sie dürfen teilen — das Material in jedem Format oder Medium vervielfältigen und weiterverbreiten. Sie dürfen bearbeiten — das Material remixen, verändern und darauf aufbauen und zwar für beliebige Zwecke, sogar kommerziell. Bedingung: Namensnennung — Sie müssen angemessene Urheber- und Rechteangaben machen, einen Link zur Lizenz beifügen und angeben, ob Änderungen vorgenommen wurden. Diese Angaben dürfen in jeder angemessenen Art und Weise gemacht werden, allerdings nicht so, dass der Eindruck entsteht, der Lizenzgeber unterstütze gerade Sie oder Ihre Nutzung besonders.	ja	Datenquelle: Bayerische Vermessungsverwaltung – www.geodaten.bayern.de	unbegrenzt	-	PFV, § 21 NABEG
		40006	Freizeitwege: Wanderwege	CD	5/17/2021	WMS	Landesamt für Digitalisierung, Breitband und Vermessung	7/30/2021	nein	Sie dürfen teilen — das Material in jedem Format oder Medium vervielfältigen und weiterverbreiten. Sie dürfen bearbeiten — das Material remixen, verändern und darauf aufbauen und zwar für beliebige Zwecke, sogar kommerziell. Bedingung: Namensnennung — Sie müssen angemessene Urheber- und Rechteangaben machen, einen Link zur Lizenz beifügen und angeben, ob Änderungen vorgenommen wurden. Diese Angaben dürfen in jeder angemessenen Art und Weise gemacht werden, allerdings nicht so, dass der Eindruck entsteht, der Lizenzgeber unterstütze gerade Sie oder Ihre Nutzung besonders.	ja	Datenquelle: Bayerische Vermessungsverwaltung – www.geodaten.bayern.de	unbegrenzt	-	PFV, § 21 NABEG
		40007	Freizeitwege: Radverkehrsnetz (Bayernnetz für Radler - BfR)	CD	5/17/2021	WMS	Landesamt für Digitalisierung, Breitband und Vermessung	7/30/2021	nein	Sie dürfen teilen — das Material in jedem Format oder Medium vervielfältigen und weiterverbreiten. Sie dürfen bearbeiten — das Material remixen, verändern und darauf aufbauen und zwar für beliebige Zwecke, sogar kommerziell. Bedingung: Namensnennung — Sie müssen angemessene Urheber- und Rechteangaben machen, einen Link zur Lizenz beifügen und angeben, ob Änderungen vorgenommen wurden. Diese Angaben dürfen in jeder angemessenen Art und Weise gemacht werden, allerdings nicht so, dass der Eindruck entsteht, der Lizenzgeber unterstütze gerade Sie oder Ihre Nutzung besonders.	ja	Datenquelle: Bayerische Vermessungsverwaltung – www.geodaten.bayern.de	unbegrenzt	-	PFV, § 21 NABEG

Unter-lage	Unterkategorie / Erfassungs-kriterium	ID	Daten / Maßgebliche Datengrundlage	Abschnitt	Stand der Daten	Format	Bezugsquelle	Bestellt am...	Nutzungs-vereinba-rung (ja/nein)	Kurzfassung der Nutzungsbedingung	Veröffentlichung erlaubt (ja / nein / mit Einschränkungen)	Lizenztext für Karte	Gültigkeit NVB Datum oder "Projektende" oder „unbegrenzt"	Bemerkung z. B. Angaben zur Verarbeitung der Daten	Projektphase
		40008	Bergbauberechtigungen nach §76 Abs. 3 BBergG - Bewilligung	CD	6/16/2021	Shape	Bayerische Staatsministerium für Wirtschaft, Landesentwicklung und Energie (STMWI)	07.07.2021	nein	-	ja	Daten: ©BayStMWi	/	-	PFV, § 21 NABEG
		40009	Bergbauberechtigungen nach §76 Abs. 3 BBergG - Erlaubnis	CD	6/16/2021	Shape	Bayerische Staatsministerium für Wirtschaft, Landesentwicklung und Energie (STMWI)	07.07.2021	nein	-	ja	Daten: ©BayStMWi	/	-	PFV, § 21 NABEG
		40010	Bergbauberechtigungen nach §76 Abs. 3 BBergG - Bergwerkseigentum	CD	6/16/2021	Shape	Bayerische Staatsministerium für Wirtschaft, Landesentwicklung und Energie (STMWI)	07.07.2021	nein	-	ja	Daten: ©BayStMWi	/	-	PFV, § 21 NABEG
		10310	ALKIS-Daten (NAS, NBA Initialaussspielung/Erstbezu g) Bereich D3b	D3b	8/18/2021	NAS	LDBV, geliefert über TenneT	/	ja	Auszug DNV: Der Lizenznehmer darf die Daten auf Ausstellungen und eigenen Veranstaltungen präsentieren. Der Lizenznehmer darf eine einzige, nicht georeferenzierte, ausschließlich pixelstrukturierte Darstellung der Daten, entweder als statisches Bild oder als PDFDokument bis zum Format DIN A 3, öffentlich zugänglich machen, wenn der Zugang zur Webseite kostenfrei ist, der Umfang der Daten 1 Mio. Pixel nicht überschreitet. Der Lizenznehmer darf eine einzige Darstellung der Daten als PDFDokument oder in analoger Form nach Maßgabe von Nr. 3.2 bis zu einer Stückzahl von 100 Exemplaren unentgeltlich verbreiten. Hinweise TenneT: im WebGIS nicht veröffentlichen (keine verpflichtende Veröffentlichung) Begrenzung von DIN A3 und 100 Stück gilt nicht.	mit Einschränkung	Geobasisdaten: Bayerische Vermessungsverwaltung	Projektende	-	PFV, § 21 NABEG
		10533	Gewässerrandstreifen für stehende Gewässer					8/26/2021						-	PFV, § 21 NABEG
		10533	Gewässerrandstreifen für Fließgewässer					8/26/2021						-	PFV, § 21 NABEG
		10059	WRRL-Daten 3. BWZ (2022-2027) ENTWURF: Grundwasserkörper, Oberflächenwasserkörper Fließgewässer/ Seen einschl. Zustandsbewertung, Stand 12.2021	CD	12.01.2021		Bayerisches Landesamt für Umwelt	-			ja	Datenquelle: Bayerisches Landesamt für Umwelt, www.lfu.bayern.de	Projektende	-	PFV, § 21 NABEG
		40014	Transportrouten	CD	?		Prysmian, über TenneT	/				/	-	-	PFV, § 21 NABEG
		40015	DGM1-Daten	CD	01.01.2019	ASCII	Landesamt für Digitalisierung, Breitband und Vermessung (LDBV)	9/27/2021	ja		mit Einschränkung	Geobasisdaten: Bayerische Vermessungsverwaltung	/	-	PFV, § 21 NABEG
		40015	LOD1-Daten	CD	12/31/2018		Landesamt für Digitalisierung, Breitband und Vermessung (LDBV)	9/27/2021			mit Einschränkung	Geobasisdaten: Bayerische Vermessungsverwaltung	/	-	PFV, § 21 NABEG
		40016	Landesentwicklungsplan (LEP) Bayern	CD	03.01.2018		Bayerische Staatsministerium für Wirtschaft, Landesentwicklung und Energie (STMWI)	9/21/2021			ja	Daten: ©BayStMWi (LEP Bayern, Stand: 01.03.2018)	-	-	PFV, § 21 NABEG
		10065	Landschaftsbildbewertung, Regierung von Oberfranken + Oberpfalz + Niederbayern	CD	6/15/2021		TenneT TSO GmbH	/			ja	/	/	-	PFV, § 21 NABEG
		40024	Geotopkataster Thüringen			-	Thüringer Landesamt für Umwelt, Bergbau und Naturschutz (TLUBN)	/	-	-				-	-
		40025	Bodenschätzung Thüringen			-		/	-	-				-	-
		40026	ALKIS: Flurstücke	CD	10/20/2021	NAS	Arcadis Germany GmbH	/			mit Einschränkung	Geobasisdaten: Bayerische Vermessungsverwaltung	Projektende		PFV, § 21 NABEG
			ALKIS-Daten (Komplett, NAS) Bereich CD, Zuwegungsplanung												
		10300	Ostbayerring OBR C2_D1_PfV_Außenphase n	CD	10.12.2021	Shape	TenneT TSO GmbH	/	nein	-	mit Einschränkung	/	-	-	PFV, § 21 NABEG
		10012	Altablagerungen und Altstandorte (Altlasten)	D	11/16/2021	Shape	Bayerisches Landesamt für Umwelt	11.06.2021	ja	Die aufgeführten Datensätze dürfen mit Einhaltung der nachfolgenden Beschränkungen für den angegebenen Verwendungszweck veröffentlicht werden: 1. In der zu internen Planungszwecken abgegebenen Form darf der Datensatz nicht veröffentlicht werden, weder digital noch analog, da er zum einen Informationen mit Personenbezug enthält, die für die Öffentlichkeit im Planungsverfahren aus unserer Sicht nicht relevant sind, und zum anderen, weil viele der im Datensatz enthaltenen Standorte für die Öffentlichkeit nicht relevant sind (Standorte weitab der Trassenkorridore). Demnach dürfen nur die Standorte in Form von Punktdaten in die Veröffentlichung gelangen, die einen unmittelbaren Bezug zum Trassenkorridor aufweisen bzw. innerhalb diese Korridors liegen. 2. Eine Veröffentlichung dieser trassenbezogenen Standorte kann nur mittels Übersichts- und Lageplänen im Maßstab von mindestens 1:50.000 oder größer erfolgen, um eine grundstücksbezogene Zuordnung auszuschließen. Anderweitige Veröffentlichungen, z.B. Auflistungen mit Koordinatenangaben, sind nicht zulässig.	mit Einschränkung	Datenquelle: Bayerisches Landesamt für Umwelt, www.lfu.bayern.de	unbegrenzt	Erzeugung von Flächenschwerpunkten für die Veröffentlichung	PFV, § 21 NABEG
		10041	Geologische Karte GK25 (Vektordaten)	CD	09.01.2021	File-GDB	Bayerisches Landesamt für Umwelt	11/16/2021	ja	Das übertragene Nutzungsrecht schließt die Veröffentlichung der Daten und/ oder damit erzeugter digitaler und analoger Darstellungen in Publikationen, Ausstellungen, Internet-Angebot etc. mit ein, soweit diese dem vereinbarten Verwendungszweck dienen.	ja	Datenquelle: Bayerisches Landesamt für Umwelt, www.lfu.bayern.de	12/31/2023	-	PFV, § 21 NABEG

Unter-lage	Unterkategorie / Erfassungs-kriterium	ID	Daten / Maßgebliche Datengrundlage	Abschnitt	Stand der Daten	Format	Bezugsquelle	Bestellt am...	Nutzungs-vereinba-rung (ja/nein)	Kurzfassung der Nutzungsbedingung	Veröffentlichung erlaubt (ja / nein / mit Einschränkungen)	Lizenztext für Karte	Gültigkeit NVB Datum oder "Projektende" oder „unbegrenzt"	Bemerkung z. B. Angaben zur Verarbeitung der Daten	Projektphase
		10004	Digitale Hydrogeologische Karte von Bayern 1:100.000 (dHK100); Grundwassergleichen, Bereiche artesisch gespannten Grundwassers, Verbreitung Grundwasserstockwerke, Profilinien, Störungen, Verbreitung der Deckschichten und des Zersatzes, Hydrogeologische Einheiten und Schollen des Ries	CD	09.01.2021	File-GDB	Bayerisches Landesamt für Umwelt	11/16/2021	ja	03.09.2020: Erlaubnis zur Veröffentlichung erteilt: "Die Aufgeführten Datensätze dürfen für den angegebenen Verwendungszweck veröffentlicht werden."	ja	©digitale Hydrogeologische Karte 1:100.000 des Bayerischen Landesamtes für Umwelt, www.lfu.bayern.de	Projektende	-	PFV, § 21 NABEG
		40032	Vorkommens- und Verbreitungsdaten (Arten) des nationalen Berichtes gemäß Art. 17 FFH-RL	CD	01.01.2019	Shape	Bundesamt für Naturschutz	10/21/2021	nein	(2) Die bereitgestellten Geodaten und Metadaten dürfen insbesondere. 1. vervielfältigt, ausgedruckt, präsentiert, verändert, bearbeitet sowie an Dritte übermittelt werden	ja	BfN/BMUB (2019): Nationaler Bericht Deutschlands nach Art. 17 FFH-Richtlinie, 2019; basierend auf Daten der Länder und des Bundes	/	-	PFV, § 21 NABEG
		40033	Vorkommens- und Verbreitungsgebiete des nationalen Berichtes gemäß Art. 12 Vogelschutz-RL	CD	04.01.2019	Shape	Bundesamt für Naturschutz	10/21/2021	nein	(2) Die bereitgestellten Geodaten und Metadaten dürfen insbesondere 1. vervielfältigt, ausgedruckt, präsentiert, verändert, bearbeitet sowie an Dritte übermittelt werden	ja	Bundesamt für Naturschutz (BfN) & Bundesministerium für Umwelt, Naturschutz und nukleare Sicherheit (BMU) (2019): Nationaler Bericht Deutschlands 2019 nach Art. 12 Vogelschutzrichtlinie; basierend auf Daten des Dachverbandes Deutscher Avifaunisten (DDA) und einzelner Bundesländer.	/	-	PFV, § 21 NABEG
		40015	DGM1-Daten - Fluglose mit Aktualitätsstand der DGM1-Daten	CD	11/23/2021	Shape	Landesamt für Digitalisierung, Breitband und Vermessung (LDBV)	9/27/2021			/	/	/	-	PFV, § 21 NABEG
		40038	Talsperren (Staatliche Wasserspeicher)	CD	12/31/2016	Shape	Bayerisches Landesamt für Umwelt	/	ja	DNV: "1.3 Das übertragene Nutzungsrecht schließt die Veröffentlichung der Daten und/ oder damit erzeugter digitaler und analoger Darstellungen in Publikationen, Ausstellungen, Internet-Angebot etc. mit ein, soweit diese dem vereinbarten Verwendungszweck dienen."	ja	Bayerisches Landesamt für Umwelt, www.lfu.bayern.de	Projektende	-	PFV, § 21 NABEG
		40039	Geogefahren - GEORISK-Objekte	CD	04.01.2015	Shape	Bayerisches Landesamtes für Umwelt	1/14/2022	nein	Creative Commons Namensnennung 4.0 International (CC BY 4.0)	ja	Datenquelle: Bayerisches Landesamt für Umwelt, www.lfu.bayern.de	/	-	PFV, § 21 NABEG
		40039	Geogefahren - Gefahrenhinweiskarten	CD	11.10.2004 14.01.2014 26.10.2012	Shape	Bayerisches Landesamtes für Umwelt	1/14/2022	nein	Creative Commons Namensnennung 4.0 International (CC BY 4.0)	ja	Datenquelle: Bayerisches Landesamt für Umwelt, www.lfu.bayern.de	/	-	PFV, § 21 NABEG
		40040	Atlas bayrischer Brutvögel	CD	01.01.2012	Shape	Bayerisches Landesamtes für Umwelt	1/13/2022	nein	-	ja	Gemeinschaftsprojekt des Bayerischen Landesamtes für Umwelt (LfU), der Ornithologischen Gesellschaft in Bayern e.V. (OG) und des Landesbundes für Vogelschutz in Bayern e.V. (LBV)	-	-	PFV, § 21 NABEG
		10310	ALKIS-Daten (NAS, NBA Differenzdatenausspielung) Bereich D3b	D3b	01.04.2022	NAS	LDBV, geliefert über TenneT	/	ja		mit Einschränkung	Geobasisdaten: Bayerische Vermessungsverwaltung	Projektende	-	PFV, § 21 NABEG
		16203	Bachmuschelvorkommen in der Naab von Wernberg-Köblitz bis Wölsendorf	CD	11.01.2021	Shape	Regierung der Oberpfalz, Sachgebiet 51 - Naturschutz	/	ja	1.3 Eine Veröffentlichung der Daten in digitaler und analoger Form ist nur zulässig, wenn dies dem vereinbarten Verwendungszweck dient und gleichzeitig gewährleistet ist, dass die Darstellungsform keine Rückschlüsse auf die genauen Fundpunkte der übermittelten Artvorkommen zulässt. Die betreffenden Pläne, Karten, Texte etc. sind vor der Veröffentlichung mit der datenabgebenden Stelle abzustimmen	mit Einschränkung	-	Projektende	-	PFV, § 21 NABEG
		16220	Ertüchtigung A92 zwischen dem Autobahnkreuz Landshut/Essenbach und der Anschlussstelle Wörth a.d. Isar (ABS8)	D3b	12.10.2021		imp GmbH	/			nein	/	/		PFV, § 21 NABEG
		10017	WMS-Dienst DTK100	CD	aktuell	WMS	Bundesamt für Kartographie und Geodäsie	04.06.2022			ja	© GeoBasis-DE / BKG 2022	Projektende		PFV, § 21 NABEG
		10310	ALKIS-Daten (NAS, NBA Differenzdatenausspielung) Bereich D3b	D3b	04.01.2022	NAS	LDBV, geliefert über TenneT	/	ja		mit Einschränkung	Geobasisdaten: Bayerische Vermessungsverwaltung	Projektende	-	PFV, § 21 NABEG
		40015	LOD1-Daten	CD	siehe Bemerkung		Landesamt für Digitalisierung, Breitband und Vermessung (LDBV)	9/27/2021			mit Einschränkung	Geobasisdaten: Bayerische Vermessungsverwaltung	/	-	PFV, § 21 NABEG
		10072	ATKIS: DLM25	CD	3/22/2022	Shape	Landesamt für Digitalisierung, Breitband und Vermessung	/	ja	Der Lizenznehmer darf die Daten auf Ausstellungen und eigenen Veranstaltungen präsentieren.	ja	Geobasisdaten: Bayerische Vermessungsverwaltung Nr. 1910-658	Projektende	-	PFV, § 21 NABEG

Unter-lage	Unterkategorie / Erfassungs-kriterium	ID	Daten / Maßgebliche Datengrundlage	Abschnitt	Stand der Daten	Format	Bezugsquelle	Bestellt am...	Nutzungs-vereinba-rung (ja/nein)	Kurzfassung der Nutzungsbedingung	Veröffentlichung erlaubt (ja / nein / mit Einschränkungen)	Lizenztext für Karte	Gültigkeit NVB Datum oder "Projektende" oder „unbegrenzt"	Bemerkung z. B. Angaben zur Verarbeitung der Daten	Projektphase
		10121	Waldfunktionen: Bodenschutz, Klimaschutz regional, Klimaschutz lokal, Sichtschutz, Erholung, Lebensraum Landschaftsbild, Lawinenschutz	CD	09.01.2018	File-GDB	Bayerische Landesanstalt für Wald und Forstwirtschaft	5/20/2022	nein		ja	© Bayerische Forstverwaltung	/	-	PFV, § 21 NABEG
		40026	ALKIS: Flurstücke, ALKIS-Daten (Komplett, NAS), Bereich CD, Zuweisungslanung	CD	07.01.2022	NAS	Arcadis Germany GmbH	06.02.2022			mit Einschränkung	Geobasisdaten: Bayerische Vermessungsverwaltung	Projektende	-	PFV, § 21 NABEG
		40042	Schutzgutkarte Klima/Luft	CD			Lfu	6/23/2022							PFV, § 21 NABEG
		10359	grundwasserabhängige Landökosysteme	CD	Grundlagendaten Stand 12/2016, Gültigkeitszeitraum: Bewirtschaftungsplan 2022 – 2027 der WRP		Bayerisches Landesamt für Umwelt	07.11.2022			mit Einschränkung	Datenquelle: Bayerisches Landesamt für Umwelt, www.lfu.bayern.de	/		PFV, § 21 NABEG
		10221	Baudenkmäler, Landschaftsprägende Denkmale, Ensembles	CD	10/24/2022		Bayerisches Landesamt für Denkmalpflege	7/14/2022			nein	/			PFV, § 21 NABEG
		40045	Klimaanalysekarte	CD			Lfu	7/27/2022							PFV, § 21 NABEG
		16300	Bodendenkmal §21 (Denkmalliste BLfD)	D3b	6/30/2022	Shape	Bayerisches Landesamt für Denkmalpflege	/	ja	... Eine digitale und analoge Veröffentlichung ... ist grundsätzlich zulässig. Es gelten jedoch folgende Einschränkungen: ... Eine Veröffentlichung der Bereiche, in denen Bodendenkmäler vermutet... wird zugestimmt, wenn in Karten- und Tabellenform der Begriff Archäologische Relevanzflächen verwendet wird.	ja	Die Bayerische Denkmalliste ist das nachrichtliche Verzeichnis der Bau- und Bodendenkmäler. Die Denkmaleigenschaft - und damit der gesetzliche Schutz- und Erhaltungsanspruch - wird in Art. I BayDSchG definiert und hängt nicht von der Eintragung in die Denkmalliste ab. Auch Objekte, die nicht in der Denkmalliste verzeichnet sind, können Denkmäler sein. Die Liste liegt in Auszügen auch bei den Unteren Denkmalschutzbehörden aus. Verbindliche Auskunft erteilt bei berechtigtem Interesse allein das Bayerische Landesamt für Denkmalpflege auf schriftliche Anfrage.	Projektende	-	PFV, § 21 NABEG
		16301	archäologische Vermutungsfläche §21 (Denkmalliste BLfD)	D3b	6/30/2022	Shape	Bayerisches Landesamt für Denkmalpflege	/	ja	... Eine digitale und analoge Veröffentlichung ... ist grundsätzlich zulässig. Es gelten jedoch folgende Einschränkungen: ... Eine Veröffentlichung der Bereiche, in denen Bodendenkmäler vermutet... wird zugestimmt, wenn in Karten- und Tabellenform der Begriff Archäologische Relevanzflächen verwendet wird.	ja	Die Bayerische Denkmalliste ist das nachrichtliche Verzeichnis der Bau- und Bodendenkmäler. Die Denkmaleigenschaft - und damit der gesetzliche Schutz- und Erhaltungsanspruch - wird in Art. I BayDSchG definiert und hängt nicht von der Eintragung in die Denkmalliste ab. Auch Objekte, die nicht in der Denkmalliste verzeichnet sind, können Denkmäler sein. Die Liste liegt in Auszügen auch bei den Unteren Denkmalschutzbehörden aus. Verbindliche Auskunft erteilt bei berechtigtem Interesse allein das Bayerische Landesamt für Denkmalpflege auf schriftliche Anfrage.	Projektende	-	PFV, § 21 NABEG
		10310	ALKIS-Daten (NAS, NBA Differenzdatenausspielung) Bereich D3b	D3b	7/15/2022	NAS	LDBV, geliefert über TenneT	/	ja		mit Einschränkung	Geobasisdaten: Bayerische Vermessungsverwaltung	Projektende	-	PFV, § 21 NABEG

Unter-lage	Unterkategorie / Erfassungs-kriterium	ID	Daten / Maßgebliche Datengrundlage	Abschnitt	Stand der Daten	Format	Bezugsquelle	Bestellt am...	Nutzungs-vereinba-rung (ja/nein)	Kurzfassung der Nutzungsbedingung	Veröffentlichung erlaubt (ja / nein / mit Einschränkungen)	Lizenztext für Karte	Gültigkeit NVB Datum oder "Projektende" oder „unbegrenzt"	Bemerkung z. B. Angaben zur Verarbeitung der Daten	Projektphase
		10059	WRRL-Daten 3. BWZ (2022-2027) ENTWURF: Grundwasserkörper, Oberflächenwasserkörper Fließgewässer/ Seen einschl. Zustandsbewertung, Stand 12.2021 FCLs "FCLs gw_k_bwp3" und "gw_k_bwp3_mst", komplett	CD	12.01.2021		Bayerisches Landesamt für Umwelt	8/15/2022			ja	Datenquelle: Bayerisches Landesamt für Umwelt, www.lfu.bayern.de	Projektende	-	PFV, § 21 NABEG
		10013	ATKIS-DLM: Verwaltungsgebiete, Regierungsbezirke, Landkreise, Verwaltungsgemeinschaft en_Gemeinden	CD	08.01.2022	Shape	Landesamt für Digitalisierung, Breitband und Vermessung	/	nein	OpenData (Creative Commons Namensnennung 3.0 Deutschland Lizenz)	ja	Datenquelle: Bayerische Vermessungsverwaltung – www.geodaten.bayern.de	unbegrenzt	-	PFV, § 21 NABEG
		40048	Schutzfunktionen der HK500, Schutzfunktion der Grundwasserüberdeckung	CD			Bayerisches Landesamt für Umwelt	10/21/2022							PFV, § 21 NABEG
		40051	Geologische Karte (Vektordaten) Sachsen					/							PFV, § 21 NABEG
		10310	ALKIS-Daten (NAS, NBA Differenzdatenauspielung) Bereich D3b	D3b	10.12.2022	NAS	LDBV, geliefert über TenneT	/	ja		mit Einschränkung	Geobasisdaten: Bayerische Vermessungsverwaltung	Projektende	-	PFV, § 21 NABEG
		40052	Schutzfunktion der Grundwasserüberdeckung HK500	CD	12/31/2009		Bayerisches Landesamt für Umwelt	/			ja	© Bayerisches Landesamt für Umwelt	Projektende		PFV, § 21 NABEG
	Landwirtschaftliche Erzeugungsgebiete	15.101	Landwirtschaftliche Erzeugungsgebiete	CD		shp	Bayerische Landesanstalt für Landwirtschaft (LfL)	4/27/2020	nein						PFV, § 21 NABEG
	Landwirtschaftliche Erzeugungsgebiete	15.101	Landwirtschaftliche Erzeugungsgebiete	CD		shp	Bayerische Landesanstalt für Landwirtschaft (LfL)	4/27/2020	nein						PFV, § 21 NABEG
SG Tiere, Pflanzen und biologische Vielfalt															
Natura 2000, FFH-Gebiet	Mettenbacher, Griesßenbacher und Königsauer Moos (Unteres Isartal); Landshut, Niederbayern Gebiets-Nr. 7341-371	11061	Standarddatenbogen, Vollzugshinweis Download: https://www.lfu.bayern.de/natur/natura2000_datenbogen/7028_7942/doc/7341_371.pdf ; https://www.lfu.bayern.de/natur/natura_2000_vollzugshinweise_erhaltungsziele/7028_7942/doc/7341_371.pdf	D3ab	2016; 2016	PDF	Lfu	20.11.2020	nein	nicht vorhanden	keine Aussage möglich	nicht vorhanden	nicht vorhanden	nicht relevant	PFV, § 21 NABEG
Natura 2000, Vogelschutzgebiet	Wiesenbrütergebiete im Unteren Isartal; Gebiets-Nr. 7341-471	11065	Managementplan, Standarddatenbogen, Vollzugshinweis Download: https://www.lfu.bayern.de/natur/natura2000_managementplaene/7028_7942/index.htm?id=7341_471 , https://www.lfu.bayern.de/natur/natura2000_datenbogen/7028_7942/index.htm , https://www.lfu.bayern.de/natur/natura_2000_vollzugshinweise_erhaltungsziele/7028_7942/index.htm	D3ab	2024; 2016; 2016	PDF	Lfu	16.07.2021	nein	nicht vorhanden	keine Aussage möglich	nicht vorhanden	nicht vorhanden	nicht relevant	PFV, § 21 NABEG
Natura 2000, FFH-Gebiet	Unteres Isartal zwischen Niederviehbach und Landau, Gebiets-Nr. 7341-301	11066	Managementplan, Standarddatenbogen, Vollzugshinweis, Download: https://www.lfu.bayern.de/natur/natura2000_managementplaene/7028_7942/index.htm , https://www.lfu.bayern.de/natur/natura2000_datenbogen/7028_7942/index.htm , https://www.lfu.bayern.de/natur/natura_2000_vollzugshinweise_erhaltungsziele/7028_7942/index.htm	D3b	2012; 2016; 2016	PDF	Lfu	16.07.2021	nein	nicht vorhanden	keine Aussage möglich	nicht vorhanden	nicht vorhanden	nicht relevant	PFV, § 21 NABEG

Unter-lage	Unterkategorie / Erfassungs-kriterium	ID	Daten / Maßgebliche Datengrundlage	Abschnitt	Stand der Daten	Format	Bezugsquelle	Bestellt am...	Nutzungs-vereinba-rung (ja/nein)	Kurzfassung der Nutzungsbedingung	Veröffentlichung erlaubt (ja / nein / mit Einschränkungen)	Lizenztext für Karte	Gültigkeit NVB Datum oder "Projektende" oder „unbegrenzt"	Bemerkung z. B. Angaben zur Verarbeitung der Daten	Projektphase
Natura 2000, FFH-Gebiet	Leiten der unteren Isar, Gebiets-Nr. 7439-371	11067	Managementplan, Standarddatenbogen, Vollzugshinweis, Download:https://www.lfu.bayern.de/natur/natura2000_managementplaene/7028_7942/index.htm, https://www.lfu.bayern.de/natur/natura2000_datenbogen/7028_7942/index.htm, https://www.lfu.bayern.de/natur/natura_2000_vollzugshinweise_erhaltungsziele/7028_7942/index.htm	D3b	2010; 2016; 2016	PDF	Lfu	16.07.2021	nein	nicht vorhanden	keine Aussage möglich	nicht vorhanden	nicht vorhanden	nicht relevant	PFV, § 21 NABEG
Natura 2000, Aktualität Schutzgebiete	Landkreis Landshut	11085	Keine Änderung/Neuausweisung von Schutzgebieten innerhalb des Untersuchungsgebietes.	D3ab	---	---	Landratsamt Landshut	7/22/2021	nein	nicht relevant	nicht relevant	nicht relevant	nicht relevant	nicht relevant	PFV, § 21 NABEG
Natura 2000, Aktualität Schutzgebiete	Niederbayern, Aktualität von Managementpläne, Standarddatenbögen, Vollzugshinweise	11088	Keine Änderung/Neuausweisung von Schutzgebieten innerhalb des Untersuchungsgebietes.	D3ab	---	---	Regierung von Niederbayern	08.06.2021	nein	nicht relevant	nicht relevant	nicht relevant	nicht relevant	nicht relevant	PFV, § 21 NABEG
Natura 2000, Biotopkartierung	Wiesenbrütergebiete im Unteren Isartal; Gebiets-Nr. 7341-471	11133	Biotopkartierung für den MPL zum SPA-Gebiet 7341-471, EU-VSG „Wiesenbrütergebiete im Unteren Isartal"	D3ab	2018	shp	Regierung von Niederbayern	03.05.2018	nein	nicht relevant	nicht relevant	nicht relevant	nicht relevant	nicht relevant	PFV, § 21 NABEG
Ökoflächenkataster (ÖFK)	Landkreis Landshut	11082	Für den Naturschutz angekaufte bzw. gepachtete Flächen, Ausgleich- und Ersatzflächen gemäß der naturschutzrechtlichen und der baurechtlichen Eingriffsregelung, Landschaftspflegeflächen der ländlichen Entwicklung (sonstige Flächen) und Ökokontoflächen, die noch nicht im Kataster verzeichnet sind	D3ab	08.10.2021	Exceltabell e	Landratsamt Landshut	7/22/2021	nein	nicht relevant	nicht relevant	nicht relevant	nicht relevant	nicht relevant	PFV, § 21 NABEG
Ausgleichsflächen KKI 1 und 2	Landkreis Landshut	11134	Excelliste mit der Nennung der Flurstücke der Ausgleichsflächen von KKI 1 und 2	D3b	1987 und älter	Exceltabell e	Preussen Elektra GmbH	05.11.2020	nein	nicht relevant	nicht relevant	nicht relevant	nicht relevant	nicht relevant	PFV, § 21 NABEG
Ergebnisse nationaler FFH-Bericht 2019, Erhaltungszustände und Gesamttrends der Arten in der kontinentalen biogeografischen Regionen	Deutschland	11130	Download: https://www.bfn.de/sites/default/files/BfN/natura2000/Dokumente/nat_bericht_arten_ehz_gesamttrend_kon_20190830.pdf	D3ab	2019	PDF	BfN	09.12.2022	nein	nicht relevant	nicht relevant	nicht relevant	nicht relevant	nicht relevant	PFV, § 21 NABEG
Arten- und Biotopschutzprogramm (ABSP)	Landshut	11131	Download: https://www.lfu.bayern.de/natur/bayaz/absp/programm_daten/index.htm	D3ab	2003	PDF, JPEG, Geodaten	Lfu	9/16/2022	nein	nicht relevant	nicht relevant	nicht relevant	nicht relevant	nicht relevant	PFV, § 21 NABEG
	Arthinweise (Artenhilfskonzept und Maßnahmenpläne)	15.001	ABSP-Daten	CD		Info per Mail	Bayerisches Landesamt für Umwelt	22.07.2020 19.03.2021	-	-	-				PFV, § 21 NABEG
	Arthinweise (Artenhilfskonzept und Maßnahmenpläne)	15.002		CD		Info telefonisch	LARS e.V.	02.03.2022	-	-	-				PFV, § 21 NABEG
	Arthinweise (Artenhilfskonzept und Maßnahmenpläne/ LIFE Projekt)	15.003		CD		Info per Mail	Schmidt & Partner	7/22/2020							PFV, § 21 NABEG
	Arthinweise (Konzepte und Artenschutzmaßnahmen)	15.009	Wildtiermonitoring	CD		pdf	Bayerischer Jagdverband e.V.,	7/22/2020	-	-	-				PFV, § 21 NABEG
	Arthinweise (Fledermaus)	15.010		CD		Info per Mail / pdf	Landesverband für Höhlen- und Karstforschung Bayern e. V.	22.07.2020 23.07.2020 29.01.2021							PFV, § 21 NABEG

Unter-lage	Unterkategorie / Erfassungs-kriterium	ID	Daten / Maßgebliche Datengrundlage	Abschnitt	Stand der Daten	Format	Bezugsquelle	Bestellt am...	Nutzungs-vereinba-rung (ja/nein)	Kurzfassung der Nutzungsbedingung	Veröffentlichung erlaubt (ja / nein / mit Einschränkungen)	Lizenztext für Karte	Gültigkeit NVB Datum oder "Projektende" oder „unbegrenzt"	Bemerkung z. B. Angaben zur Verarbeitung der Daten	Projektphase
	Arthinweise (Fledermaus)	15.010a		CD		Info per Mail	Landesverband für Höhlen- und Karstforschung Bayern e. V.	3/25/2021							PFV, § 21 NABEG
	Arthinweise (Fledermaus)	15.011		CD		Info per Mail	Koordinationsstelle für den Fledermausschutz Nordbayern	7/22/2020							PFV, § 21 NABEG
	Vorkommenshinweise Hirschkäfer	15.013	Hirschkäfer Funde	CD	2016-2020	shp	Hirschkäferfreunde-Nature two e.V.	12.11.2020 29.01.2021	nein						PFV, § 21 NABEG
	Arthinweise (Reptilien und Amphibien)	15.017	Arthinweise Reptilien und Amphibien auf MTB-Grundlage	CD	2018	shp	Deutsche Gesellschaft für Herpetologie und Terrarienkunde (DGHT) e. V.	12.11.2020	ja	Die DGHT e.V. stellt der Öffentlichkeit die Verbreitungskarten sowie die dazugehörigen digitalen Daten unentgeltlich bereit, übernimmt jedoch keine Gewähr für die Fehlerfreiheit, Richtigkeit und Vollständigkeit der Informationen.	ja	DGHT e.V. (Hrsg. 2018): Verbreitungsatlas der Amphibien und Reptilien, Deutschlands, auf Grundlage der Daten der Länderfachbehörden, Facharbeitskreise und NABU Landesfachausschüsse der Bundesländer sowie des Bundesamtes für Naturschutz. (Stand: 1. Aktualisierung August 2018)	unbegrenzt		PFV, § 21 NABEG
	Arthinweise	15.018	Arthinweise Wildtiermonitoring	CD	2019	xls	Bayerischer Jagdverband e.V.	11.12.2020 28.01.2021	nein						PFV, § 21 NABEG
	Arthinweise (Libellen)	15.026		CD		Info per Mail	Gesellschaft deutschsprachiger Odonatologen e.V.	11.12.2020 28.01.2021							PFV, § 21 NABEG
	Arthinweise (Insekten)	15.028		CD		Info per Mail	Arbeitsgemeinschaft Bayerischer Entomologen e.V.	16.12.2020 09.02.2022							PFV, § 21 NABEG
	Arthinweise (Wildbienen)	15.029		CD		Info per Mail	Entomologischer Verein Stuttgart 1869 e.V.	12.11.2020							PFV, § 21 NABEG
	Arthinweise (Wildbienen)	15.030		CD		Info per Mail + telefonisch	Bayerisches Landesamt für Umwelt	11.12.2020 10.02.2022							PFV, § 21 NABEG
	Arthinweise (Vögel)	15.031		CD		Info per Mail	Ornithologische Gesellschaft in Bayern e.V.	12/18/2020							PFV, § 21 NABEG
	Daten zu Revierdichten der Monitoringflächen des Monitorings häufiger Brutvögel (MhB)	15.051	Daten zu Revierdichten der Monitoringflächen des Monitorings häufiger Brutvögel (MhB)	CD		shp, xlsx, docx	LBV (Landesbund für Vogelschutz in Bayern e.V.) Landesgeschäftsstelle	02.11.2022	nein						PFV, § 21 NABEG
	Vogelbeobachtungen ornitho.de	15.057	Vogelbeobachtungen ornitho.de	CD	2020	xlsx	Bayer. Landesamt für Umwelt	05.08.2020	ja	§ 2 Nutzungsbedingungen (1) Der Datenempfänger verpflichtet sich, d) in allen Veröffentlichungen oder anderen öffentlichen Darstellungen § 3 umzusetzen, e) der zuständigen Steuerungsgruppe die erzeugten Endprodukte (ggf. als Auszug), denen die bereitgestellten Datensätze zugrunde liegen, zeitnah nach Abschluss des Projektes zugänglich zu machen, § 3 Würdigung, Datenquelle und Zitierweise (2) Als Datenquelle sind ornitho.de, die in § 1 genannte Antragsnummer und der Datenstand anzugeben	ja	ornitho.de, Datenstand 2020	Projektende		PFV, § 21 NABEG
	Wasservogelzählung	15.105	Wasservogelzählung	CD	2019	xlsx	Bayer. Landesamt für Umwelt	1/31/2022	ja		ja	Bayerisches Landesamt für Umwelt, www.lfu.bayern.de	Projektende		PFV, § 21 NABEG
	Wildkatze Nachweise und Lockstockstandorte	15.108	Wildkatze Nachweise und Lockstockstandorte	CD		Info per Mail	Büro für Faunistik und Umweltbildung	1/16/2019							PFV, § 21 NABEG
Vorhaben: kumulative Wirkungen UVPg	Landkreis Landshut	11072	keine bestehenden oder zugelassenen Vorhaben oder Tätigkeiten gem. Anlage 4 Nummer 4. Buchstabe c) ff) UVPg übermittelt	D3ab	---	---	Landratsamt Landshut, SG 40	22.07.2021	nein	nicht vorhanden	keine Aussage möglich	nicht vorhanden	nicht vorhanden	---	PFV, § 21 NABEG
Vorhaben: kumulative Wirkungen UVPg	Landkreis Landshut	11073	keine bestehenden oder zugelassenen Vorhaben oder Tätigkeiten gem. Anlage 4 Nummer 4. Buchstabe c) ff) UVPg übermittelt	D3ab	---	---	Landratsamt Landshut, 23 Wasserrecht	22.07.2021	nein	nicht vorhanden	keine Aussage möglich	nicht vorhanden	nicht vorhanden	---	PFV, § 21 NABEG
Vorhaben: kumulative Wirkungen UVPg	Landkreis Landshut	11074	keine bestehenden oder zugelassenen Vorhaben oder Tätigkeiten gem. Anlage 4 Nummer 4. Buchstabe c) ff) UVPg übermittelt	D3ab	---	---	Landratsamt Landshut, SG 24 untere Naturschutzbehörde	22.07.2021	nein	nicht vorhanden	keine Aussage möglich	nicht vorhanden	nicht vorhanden	---	PFV, § 21 NABEG
Vorhaben: kumulative Wirkungen UVPg	Regierungsbezirk Niederbayern	11077	keine bestehenden oder zugelassenen Vorhaben oder Tätigkeiten gem. Anlage 4 Nummer 4. Buchstabe c) ff) UVPg übermittelt	D3ab	---	---	Regierung von Niederbayern	05.08.2021	nein	nicht vorhanden	keine Aussage möglich	nicht vorhanden	nicht vorhanden	---	PFV, § 21 NABEG
Vorhaben: kumulative Wirkungen UVPg	Bergamt Südbayern	11109	Ggf. kumulative Wirkungen mit Vorhaben oder Tätigkeit, Tagebau Erftus	D3ab	23.03.2022	PDF	Bergamt Südbayern, Regierung Oberbayern	3/16/2022	nein	nicht vorhanden	keine Aussage möglich	nicht vorhanden	nicht vorhanden	---	PFV, § 21 NABEG
Vorhaben: kumulative Wirkungen UVPg	Landkreis Landshut	11110	keine bestehenden oder zugelassenen Vorhaben oder Tätigkeiten gem. Anlage 4 Nummer 4. Buchstabe c) ff) UVPg übermittelt	D3ab	---	---	Wasserwirtschaftsamt Landshut	3/16/2022	nein	nicht vorhanden	keine Aussage möglich	nicht vorhanden	nicht vorhanden	---	PFV, § 21 NABEG

Unter-lage	Unterkategorie / Erfassungs-kriterium	ID	Daten / Maßgebliche Datengrundlage	Abschnitt	Stand der Daten	Format	Bezugsquelle	Bestellt am...	Nutzungs-vereinba-rung (ja/nein)	Kurzfassung der Nutzungsbedingung	Veröffentlichung erlaubt (ja / nein / mit Einschränkungen)	Lizenztext für Karte	Gültigkeit NVB Datum oder "Projektende" oder „unbegrenzt"	Bemerkung z. B. Angaben zur Verarbeitung der Daten	Projektphase
Vorhaben: kumulative Wirkungen UVPG	Eisenbahn-Bundesamt	11112	Ggf. kumulative Wirkungen mit Vorhaben oder Tätigkeit,,ABS Hof - Marktrechwitz - Regensburg - Obertraubling (Ostkorridor)"	D3ab	---	Stellungnahme zu V5a	Eisenbahn-Bundesamt	04.05.2022	nein	nicht vorhanden	keine Aussage möglich	nicht vorhanden	nicht vorhanden	---	PFV, § 21 NABEG
Vorhaben: kumulative Wirkungen UVPG	Niederlassung Südbayern der Autobahn GmbH des Bundes	11113	keine bestehenden oder zugelassenen Vorhaben oder Tätigkeiten gem. Anlage 4 Nummer 4. Buchstabe c) ff) UVPG übermitteln	D3ab	---	---	Niederlassung Südbayern der Autobahn GmbH des Bundes	3/23/2022	nein	nicht vorhanden	keine Aussage möglich	nicht vorhanden	nicht vorhanden	---	PFV, § 21 NABEG
	Arthinweise (Artenhilfskonzept und Maßnahmenpläne)	15.001	Arthinweise (Artenhilfskonzept und Maßnahmenpläne)	CD		Info per Mail	Bayerisches Landesamt für Umwelt	22.07.2020 19.03.2021 03.02.2022	-	-	-				PFV, § 21 NABEG
	Arthinweise (Artenhilfskonzept und Maßnahmenpläne)	15002	Aktuelle Daten Artenhilfskonzepte und Maßnahmenpläne	CD		Info telefonisch	LARS e.V.	02.03.2022	-	-	-				PFV, § 21 NABEG
	Arthinweise (Artenhilfskonzept und Maßnahmenpläne/ LIFE Projekt)	15.003	Arthinweise (Artenhilfskonzepte und Maßnahmenpläne LIFE Projekt Großmuscheln)	CD		Info per Mail	Schmidt & Partner	7/22/2020							PFV, § 21 NABEG
	Arthinweise (Konzepte und Artenschutzmaßnahmen)	15.009	Arthinweise (Konzepte und Artenschutzmaßnahmen) Wildtiermonitoring	CD		pdf	Bayerischer Jagdverband e.V.	7/22/2020	-	-	-				PFV, § 21 NABEG
	Arthinweise (Fledermaus)	15.010	Arthinweise (Fledermaus)	CD		Info per Mail / pdf	Landesverband für Höhlen- und Karstforschung Bayern e. V.	22.07.2020 23.07.2020 29.01.2021							PFV, § 21 NABEG
	Arthinweise (Fledermaus)	15.010a	Arthinweise (Fledermaus)	CD		Info per Mail	Landesverband für Höhlen- und Karstforschung Bayern e. V.	3/25/2021							PFV, § 21 NABEG
	Arthinweise (Fledermaus)	15.011	Arthinweise (Fledermaus)	CD		Info per Mail	Koordinationsstelle für den Fledermausschutz Nordbayern	7/22/2020							PFV, § 21 NABEG
	Vorkommenshinweise Hirschkäfer	15.013	Hirschkäfer Funde	CD	2016-2020	shp	Hirschkäferfreunde-Nature two e.V.	12.11.2020 29.01.2021	nein						PFV, § 21 NABEG
	Arthinweise (Reptilien und Amphibien)	15.017	Artdaten Reptilien und Amphibien	CD		Info per Mail	Deutsche Gesellschaft für Herpetologie und Terrarienkunde (DGHT) e. V.	12.11.2020	ja			DGHT e.V. (Hrsg. 2018): Verbreitungsatlas der Amphibien und Reptilien Deutschlands, auf Grundlage der Daten der Länderfachbehörden, Facharbeitskreise und NABU Landesfachausschüsse der Bundesländer sowie des Bundesamtes für Naturschutz. (Stand: 1. Aktualisierung August 2016)			PFV, § 21 NABEG
	Arthinweise	15.018	Arthinweise Wildtiermonitoring	CD	2019	xls	Bayerischer Jagdverband e.V.	11.12.2020 28.01.2021	nein						PFV, § 21 NABEG
	Arthinweise (Libellen)	15.026	Arthinweise (Libellen)	CD		Info per Mail	Gesellschaft deutschsprachiger Odonatologen e.V.	11.12.2020 28.01.2021							PFV, § 21 NABEG
	Arthinweise (Insekten)	15.028	Arthinweise (Insekten)	CD		Info per Mail	Arbeitsgemeinschaft Bayerischer Entomologen e.V.	16.12.2020 09.02.2022							PFV, § 21 NABEG
	Arthinweise (Wildbienen)	15.029	Arthinweise (Wildbienen)	CD		Info per Mail	Entomologischer Verein Stuttgart 1869 e.V.	12.11.2020							PFV, § 21 NABEG
	Arthinweise (Wildbienen)	15.030	Arthinweise (Wildbienen)	CD		Info per Mail + telefonisch	Bayerisches Landesamt für Umwelt	11.12.2020 10.02.2022							PFV, § 21 NABEG
	Arthinweise (Vögel)	15.031	Arthinweise (Vögel)	CD		Info per Mail	Ornithologische Gesellschaft in Bayern e.V.	12/18/2020							PFV, § 21 NABEG
	Wolfsmonitoring	15.043	Wolfsmonitoring	CD			Bayrisches Landesamt für Umwelt, Ref. 53 - Landschaftspflege, Wildtiermanagement	02.03.2022							PFV, § 21 NABEG
	Arthinweise (Vogelvorkommen)	15.049	Arthinweise (Vogelvorkommen)	CD			LBV Oberfranken	02.10.2022							PFV, § 21 NABEG
	Daten zu Revierdichten der Monitoringflächen des Monitorings häufiger Brutvögel (MhB)	15.051	Daten zu Revierdichten der Monitoringflächen des Monitorings häufiger Brutvögel (MhB)	CD		Info per Mail	LBV (Landesbund für Vogelschutz in Bayern e.V.) Landesgeschäftsstelle	02.11.2022	nein						PFV, § 21 NABEG
	Vogelbeobachtungen ornitho.de	15.057	Vogelbeobachtungen ornitho.de	CD	2020	xlsx	Bayer. Landesamt für Umwelt	05.08.2020	nein	§ 2 Nutzungsbedingungen (1) Der Datenempfänger verpflichtet sich, d) in allen Veröffentlichungen oder anderen öffentlichen Darstellungen § 3 umzusetzen, e) der zuständigen Steuerungsgruppe die erzeugten Endprodukte (ggf. als Auszug), denen die bereitgestellten Datensätze zugrunde liegen, zeitnah nach Abschluss des Projektes zugänglich zu machen, § 3 Würdigung, Datenquelle und Zitierweise (2) Als Datenquelle sind ornitho.de, die in § 1 genannte Antragsnummer und der Datenstand anzugeben	ja	ornitho.de, Antragsnummer: XXX, Datenstand 2020	Projektende		PFV, § 21 NABEG
	Arthinweise (LIFE Projekt)	15.005		D3b		Info per Mail	Regierung Niederbayern	7/22/2020							PFV, § 21 NABEG
	Arthinweise	15.016		D3b		Info per Mail	Regierung Niederbayern	12.10.2020							PFV, § 21 NABEG
	Arthinweise	15.025		D3b		Info per Mail	BUND Naturschutzgruppe in Bayern e.V. Kreisgruppe Dingolfing-Landau)	12.11.2020							PFV, § 21 NABEG
	Arthinweise	15.024		D3b		Info per Mail	AELF (Dingolfing-Landau)	12.10.2020							PFV, § 21 NABEG
	Arthinweise Insekten (Wildbienen)	15.050		D3b		Info per Mail	Privatperson (Wildbienen-Spezialist)	02.10.2022	-						PFV, § 21 NABEG

Unter-lage	Unterkategorie / Erfassungs-kriterium	ID	Daten / Maßgebliche Datengrundlage	Abschnitt	Stand der Daten	Format	Bezugsquelle	Bestellt am...	Nutzungs-vereinba-rung (ja/nein)	Kurzfassung der Nutzungsbedingung	Veröffentlichung erlaubt (ja / nein / mit Einschränkungen)	Lizenztext für Karte	Gültigkeit NVB Datum oder "Projektende" oder „unbegrenzt"	Bemerkung z. B. Angaben zur Verarbeitung der Daten	Projektphase
	Haselmaus Kartierdaten	15.109	Ergebnisse der Haselmauskartierung im zukünftigen Schallanlagenbereich	D3b	2021	shp	SCHREINER+WILD GBR Landschaftsarchitekten	10/25/2021							PFV, § 21 NABEG
	Arthinweise (Artenhilfskonzept und	15.001	ABSP-Daten	CD		Info per Mail	Bayerisches Landesamt für Umwelt	22.07.2020 19.03.2021	-	-	-				PFV, § 21 NABEG
	Arthinweise (Artenhilfskonzept und Maßnahmenpläne)	15.002		CD		Info telefonisch	LARS e.V.	02.03.2022	-	-	-				PFV, § 21 NABEG
	Arthinweise (Artenhilfskonzept und Maßnahmenpläne/ LIFE Projekt)	15.003		CD		Info per Mail	Schmidt & Partner	7/22/2020							PFV, § 21 NABEG
	Arthinweise (Konzepte und Artenschutzmaßnahmen)	15.009	Wildtiermonitoring	CD		pdf	Bayerischer Jagdverband e.V.	7/22/2020	-	-	-				PFV, § 21 NABEG
	Arthinweise (Fledermaus)	15.010		CD		Info per Mail / pdf	Landesverband für Höhlen- und Karstforschung Bayern e. V.	22.07.2020 23.07.2020 29.01.2021							PFV, § 21 NABEG
	Arthinweise (Fledermaus)	15.010a		CD		Info per Mail	Landesverband für Höhlen- und Karstforschung Bayern e. V.	3/25/2021							PFV, § 21 NABEG
	Arthinweise (Fledermaus)	15.011		CD		Info per Mail	Koordinationsstelle für den Fledermausschutz Nordbayern	7/22/2020							PFV, § 21 NABEG
	Vorkommenshinweise Hirschkäfer	15.013	Hirschkäfer Funde	CD	2016-2020	shp	Hirschkäferfreunde-Nature two e.V.	12.11.2020 29.01.2021	nein						PFV, § 21 NABEG
	Arthinweise (Reptilien und Amphibien)	15.017	Arthinweise Reptilien und Amphibien auf MTB-Grundlage	CD	2018	shp	Deutsche Gesellschaft für Herpetologie und Terrarienkunde (DGHT) e. V.	12.11.2020	ja	Die DGHT e.V. stellt der Öffentlichkeit die Verbreitungskarten sowie die dazugehörigen digitalen Daten unentgeltlich bereit, übernimmt jedoch keine Gewähr für die Fehlerfreiheit, Richtigkeit und Vollständigkeit der Informationen.	ja	DGHT e.V. (Hrsg. 2018): Verbreitungsatlas der Amphibien und Reptilien Deutschlands, auf Grundlage der Daten der Länderfachbehörden, Facharbeitskreise und NABU Landesfachausschüsse der Bundesländer sowie des Bundesamtes für Naturschutz. (Stand: 1. Aktualisierung August 2018)	unbegrenzt		PFV, § 21 NABEG
	Arthinweise	15.018	Arthinweise Wildtiermonitoring	CD	2019	xls	Bayerischer Jagdverband e.V.	11.12.2020 28.01.2021	nein						PFV, § 21 NABEG
	Arthinweise (Libellen)	15.026		CD		Info per Mail	Gesellschaft deutschsprachiger Odonatologen e.V.	11.12.2020 28.01.2021							PFV, § 21 NABEG
	Arthinweise (Insekten)	15.028		CD		Info per Mail	Arbeitsgemeinschaft Bayerischer Entomologen e.V.	16.12.2020 09.02.2022							PFV, § 21 NABEG
	Arthinweise (Wildbienen)	15.029		CD		Info per Mail	Entomologischer Verein Stuttgart 1869 e.V.	12.11.2020							PFV, § 21 NABEG
	Arthinweise (Wildbienen)	15.030		CD		Info per Mail + telefonisch	Bayerisches Landesamt für Umwelt	11.12.2020 10.02.2022							PFV, § 21 NABEG
	Arthinweise (Vögel)	15.031		CD		Info per Mail	Ornithologische Gesellschaft in Bayern e.V.	12/18/2020							PFV, § 21 NABEG
	Daten zu Revierdichten der Monitoringflächen des Monitorings häufiger Brutvögel (MhB)	15.051	Daten zu Revierdichten der Monitoringflächen des Monitorings häufiger Brutvögel (MhB)	CD		shp, xlsx, docx	LBV (Landesbund für Vogelschutz in Bayern e.V.) Landesgeschäftsstelle	02.11.2022	nein						PFV, § 21 NABEG
	Vogelbeobachtungen ornitho.de	15.057	Vogelbeobachtungen ornitho.de	CD	2020	xlsx	Bayer. Landesamt für Umwelt	05.08.2020	ja	§ 2 Nutzungsbedingungen (1) Der Datenempfänger verpflichtet sich, d) in allen Veröffentlichungen oder anderen öffentlichen Darstellungen § 3 umzusetzen, e) der zuständigen Steuerungsgruppe die erzeugten Endprodukte (ggf. als Auszug), denen die bereitgestellten Datensätze zugrunde liegen, zeitnah nach Abschluss des Projektes zugänglich zu machen, § 3 Würdigung, Datenquelle und Zitierweise (2) Als Datenquelle sind ornitho.de, die in § 1 genannte Antragsnummer und der Datenstand anzugeben	ja	ornitho.de, Datenstand 2020	Projektende		PFV, § 21 NABEG
	Wasservogelzählung	15.105	Wasservogelzählung	CD	2019	xlsx	Bayer. Landesamt für Umwelt	1/31/2022	ja		ja	Bayerisches Landesamt für Umwelt, www.lfu.bayern.de	Projektende		PFV, § 21 NABEG
	Wildkatze Nachweise und Lockstockstandorte	15.108	Wildkatze Nachweise und Lockstockstandorte	CD		Info per Mail	Büro für Faunistik und Umweltbildung	1/16/2019							PFV, § 21 NABEG

Unter-lage	Unterkategorie / Erfassungs-kriterium	ID	Daten / Maßgebliche Datengrundlage	Abschnitt	Stand der Daten	Format	Bezugsquelle	Bestellt am...	Nutzungs-vereinba-rung (ja/nein)	Kurzfassung der Nutzungsbedingung	Veröffentlichung erlaubt (ja / nein / mit Einschränkungen)	Lizenztext für Karte	Gültigkeit NVB Datum oder "Projektende" oder „unbegrenzt"	Bemerkung z. B. Angaben zur Verarbeitung der Daten	Projektphase
Arthinweise HPA															
Vorkommenshinweisen (inkl. Artenhilfskonzepte und Maßnahmen) für folgende Artengruppen: Amphibien, Fische, Crustaceen, Mollusken, Heuschrecken, Käfer, Libellen, Reptilien, Säugetiere, Schmetterlinge, Vögel, Wildbienen	Landkreis Landshut	11101	Bestandserfassung pflegerelevanter Tierarten in ausgewählten Lebensräumen an der südexponierten Hangleite im Landkreis Landshut im Jahr 2019 - Erfassung der Artengruppen Vögel, Amphibien, Reptilien, Tagfalter und Heuschrecken	D3ab	Nov 19	PDF	UNB Landshut	02.07.2022	nein	nicht vorhanden	keine Aussage möglich	nicht vorhanden	nicht vorhanden	---	PFV, § 21 NABEG
Vorkommenshinweisen (inkl. Artenhilfskonzepte und Maßnahmen) für folgende Artengruppen: Amphibien, Fische, Crustaceen, Mollusken, Heuschrecken, Käfer, Libellen, Reptilien, Säugetiere, Schmetterlinge, Vögel, Wildbienen	Landkreis Landshut	11102	Erfassung des Bestandes des Großen Brachvogels und anderer Wiesenbrüter im Mettenbacher und Griesenbacher Moos (SPA-Gebiet 7341-471) mit Erfassung des Brutbestandes und des Bruterfolges des Kiebitzes in einem Teilbereich des Projektgebietes sowie Bestandserfassung des Kiebitzes im Essenbacher Moos im Jahr 2021	D3ab	Oct-21	PDF shape	UNB Landshut	02.07.2022	nein	nicht vorhanden	keine Aussage möglich	nicht vorhanden	nicht vorhanden	---	PFV, § 21 NABEG
Vorkommenshinweisen (inkl. Artenhilfskonzepte und Maßnahmen) für folgende Artengruppen: Amphibien, Fische, Crustaceen, Mollusken, Heuschrecken, Käfer, Libellen, Reptilien, Säugetiere, Schmetterlinge, Vögel, Wildbienen	Landkreis Landshut	11103	Vorkommenshinweisen für folgende Artengruppen: Käfer	D3ab	Mar-22	PDF shape	LWF	2/28/2022	nein	nicht vorhanden	keine Aussage möglich	nicht vorhanden	nicht vorhanden	---	PFV, § 21 NABEG
Vorkommenshinweisen (inkl. Artenhilfskonzepte und Maßnahmen) für folgende Artengruppen: Amphibien, Fische, Crustaceen, Mollusken, Heuschrecken, Käfer, Libellen, Reptilien, Säugetiere, Schmetterlinge, Vögel, Wildbienen	Landkreis Landshut	11105	Erfassung des Bestandes des Großen Brachvogels und anderer Wiesenbrüter im Mettenbacher und Griesenbacher Moos (SPA-Gebiet 7341-471) mit Erfassung des Brutbestandes und des Bruterfolges des Kiebitzes in einem Teilbereich des Projektgebietes sowie Bestandserfassung des Kiebitzes im Essenbacher Moos im Jahr 2021	D3ab	Oct-21	PDF	Landschaftspflegerverband Landshut	02.07.2022	nein	nicht vorhanden	keine Aussage möglich	nicht vorhanden	nicht vorhanden	---	PFV, § 21 NABEG

Unter-lage	Unterkategorie / Erfassungs-kriterium	ID	Daten / Maßgebliche Datengrundlage	Abschnitt	Stand der Daten	Format	Bezugsquelle	Bestellt am...	Nutzungs-vereinba-rung (ja/nein)	Kurzfassung der Nutzungsbedingung	Veröffentlichung erlaubt (ja / nein / mit Einschränkungen)	Lizenztext für Karte	Gültigkeit NVB Datum oder "Projektende" oder „unbegrenzt"	Bemerkung z. B. Angaben zur Verarbeitung der Daten	Projektphase
Vorkommenshinweisen (inkl. Artenhilfskonzepte und Maßnahmen) für folgende Artengruppen: Amphibien, Fische, Crustaceen, Mollusken, Heuschrecken, Käfer, Libellen, Reptilien, Säugetiere, Schmetterlinge, Vögel, Wildbienen	Landkreis Landshut	11106	Erfassung des Bestandes des Großen Brachvogels und anderer Wiesenbrüter im Mettenbacher und Griesenbacher Moos (SPA-Gebiet 7341-471) mit Erfassung des Brutbestandes und des Bruterfolges des Kiebitzes in einem Teilbereich des Projektgebietes sowie Bestandserfassung des Kiebitzes im Essenbacher, Postauer und Wenger Moos im Jahr 2020	D3ab	Aug 20	PDF	Landschaftspflegerverband Landshut	02.07.2022	nein	nicht vorhanden	keine Aussage möglich	nicht vorhanden	nicht vorhanden	---	PFV, § 21 NABEG
Vorkommenshinweisen (inkl. Artenhilfskonzepte und Maßnahmen) für folgende Artengruppen: Amphibien, Fische, Crustaceen, Mollusken, Heuschrecken, Käfer, Libellen, Reptilien, Säugetiere, Schmetterlinge, Vögel, Wildbienen	Landkreis Landshut	11116	Bestandserfassung des Kiebitzes (Vanellus vanellus) im Jahr 2020 zur Ermittlung des Bruterfolges in Abhängigkeit von der landwirtschaftlichen Nutzung auf einer Teilfläche des Unterwattenbacher Moores östlich von Essenbach bei Landshut	D3ab	Aug 20	PDF	Landschaftspflegerverband Landshut	02.07.2022	nein	nicht vorhanden	keine Aussage möglich	nicht vorhanden	nicht vorhanden	---	PFV, § 21 NABEG
Vorkommenshinweisen (inkl. Artenhilfskonzepte und Maßnahmen) für folgende Artengruppen: Amphibien, Fische, Crustaceen, Mollusken, Heuschrecken, Käfer, Libellen, Reptilien, Säugetiere, Schmetterlinge, Vögel, Wildbienen	Landkreis Landshut	11108	keine Daten	D3ab	---	Info per Mail	BUND Kreisgruppe Landshut	02.07.2022	nein	nicht vorhanden	keine Aussage möglich	nicht vorhanden	nicht vorhanden	---	PFV, § 21 NABEG
Vorkommenshinweisen (inkl. Artenhilfskonzepte und Maßnahmen) für folgende Artengruppen: Amphibien, Fische, Crustaceen, Mollusken, Heuschrecken, Käfer, Libellen, Reptilien, Säugetiere, Schmetterlinge, Vögel, Wildbienen	Regierungsbezirk Niederbayern	11119	keine Daten	D3ab	---	---	LBV Niederbayern	12.11.2020	nein	nicht vorhanden	keine Aussage möglich	nicht vorhanden	nicht vorhanden	---	PFV, § 21 NABEG

Unter-lage	Unterkategorie / Erfassungs-kriterium	ID	Daten / Maßgebliche Datengrundlage	Abschnitt	Stand der Daten	Format	Bezugsquelle	Bestellt am...	Nutzungs-vereinba-rung (ja/nein)	Kurzfassung der Nutzungsbedingung	Veröffentlichung erlaubt (ja / nein / mit Einschränkungen)	Lizenztext für Karte	Gültigkeit NVB Datum oder "Projektende" oder „unbegrenzt"	Bemerkung z. B. Angaben zur Verarbeitung der Daten	Projektphase
Vorkommenshinweisen (inkl. Artenhilfskonzepte und Maßnahmen) für folgende Artengruppen: Amphibien, Fische, Crustaceen, Mollusken, Heuschrecken, Käfer, Libellen, Reptilien, Säugetiere, Schmetterlinge, Vögel, Wildbienen	TK 25 Blätter 7339, 7439, 7039, 7139, 7239, 7040	11121	Vorkommenshinweise zu Laufkäfern Provisorischer Atlas der Laufkäfer Bayerns und angrenzender Gebiete. Datenbank CARABIDFAUNA.DE	D3ab	divers	PDF	LORENZ, W. (2017): Provisorischer Atlas der Laufkäfer Bayerns und angrenzender Gebiete.	3/28/2022	nein	nicht vorhanden	keine Aussage möglich	nicht vorhanden	nicht vorhanden	---	PFV, § 21 NABEG
Vorkommenshinweisen (inkl. Artenhilfskonzepte und Maßnahmen) für folgende Artengruppen: Amphibien, Fische, Crustaceen, Mollusken, Heuschrecken, Käfer, Libellen, Reptilien, Säugetiere, Schmetterlinge, Vögel, Wildbienen	TK 25 Blätter 7339, 7439, 7039, 7139, 7239, 7041	11122	Artinformationen LfU	D3ab	divers	Excel	LfU	3/28/2022	nein	nicht vorhanden	keine Aussage möglich	nicht vorhanden	nicht vorhanden	---	PFV, § 21 NABEG
L2.1. - L2.1.1, L2.1.2															
		10012	Altablagerungen und Altstandorte (Altlasten)	D3b	05.03.2019	shp	Bayerisches Landesamt für Umwelt	4/16/2019	ja	Die aufgeführten Datensätze dürfen mit Einhaltung der nachfolgenden Beschränkungen für den angegebenen Verwendungszweck veröffentlicht werden: 1. In der zu internen Planungszwecken abgegebenen Form darf der Datensatz nicht veröffentlicht werden, weder 2. Eine Veröffentlichung dieser trassenbezogenen Standorte kann nur mittels Übersichts- und Lageplänen im Maßstab von mindestens 1:50.000 oder größer erfolgen, um eine grundstücksbezogene Zuordnung auszuschließen. Anderweitige Veröffentlichungen, z.B. Auflistungen mit Koordinatenangaben, sind nicht zulässig. digital noch analog, da er zum einen Informationen mit Personenbezug enthält, die für die Öffentlichkeit im Planungsverfahren aus unserer Sicht nicht relevant sind, und zum anderen, weil viele der im Datensatz enthaltenen Standorte für die Öffentlichkeit nicht relevant sind (Standorte weitab der Trassenkorridore). Demnach dürfen nur die Standorte in Form von Punktdaten in die Veröffentlichung gelangen, die einen unmittelbaren Bezug zum Trassenkorridor aufweisen bzw. innerhalb diese Korridors liegen.	mit Einschränkung	Datenquelle: Bayerisches Landesamt für Umwelt, www.lfu.bayern.de	unbegrenzt		PFV, § 21 NABEG

Unter-lage	Unterkategorie / Erfassungs-kriterium	ID	Daten / Maßgebliche Datengrundlage	Abschnitt	Stand der Daten	Format	Bezugsquelle	Bestellt am...	Nutzungs-vereinba-rung (ja/nein)	Kurzfassung der Nutzungsbedingung	Veröffentlichung erlaubt (ja / nein / mit Einschränkungen)	Lizenztext für Karte	Gültigkeit NVB Datum oder "Projektende" oder „unbegrenzt"	Bemerkung z. B. Angaben zur Verarbeitung der Daten	Projektphase
		16300	Bodendenkmal §21 (Denkmalliste BLfD)	D3b	/	shp	Bayerisches Landesamt für Denkmalpflege	/	ja	... Eine digitale und analoge Veröffentlichung ... ist grundsätzlich zulässig. Es gelten jedoch folgende Einschränkungen: ... Eine Veröffentlichung der Bereiche, in denen Bodendenkmäler vermutet... wird zugestimmt, wenn in Karten- und Tabellenform der Begriff Archäologische Relevanzflächen verwendet wird.	ja	Die Bayerische Denkmalliste ist das nachrichtliche Verzeichnis der Bau- und Bodendenkmäler. Die Denkmaleigenschaft - und damit der gesetzliche Schutz- und Erhaltungsanspruch - wird in Art. I BayDSchG definiert und hängt nicht von der Eintragung in die Denkmalliste ab. Auch Objekte, die nicht in der Denkmalliste verzeichnset sind, können Denkmäler sein. Die Liste liegt in Auszügen auch bei den Unteren Denkmalschutzbehörden aus. Verbindliche Auskunft erteilt bei berechtigtem Interesse allein das Bayerische Landesamt für Denkmalpflege auf schriftliche Anfrage.	Projektende		PFV, § 21 NABEG
		10356	Erosionsatlas Bayern	D3b	08.01.2020	TIFF + Sha	Bayerisches Landesamt für Landwirtschaft	6/15/2020	ja	a) Die Erklärende räumt den Begünstigten ein einfaches, zeitlich und räumlich unbeschränktes Nutzungsrecht an den überlassenen Informationen für das Projekt ein... c) Die Erklärende erteilt hiermit ihre Zustimmung, dass die Informationen im Zusammenhang mit dem Projekt "SuedOstLink" an Dritte überlassen werden dürfen. Dies gilt insbesondere für eine Überlassung an Dienstleister der Begünstigten, die mit der Erstellung von Unterlagen im Zuge der Bundesfachplanung beauftragt sind sowie an die Bundesnetzagentur, die als Aufsichtsbehörde der Begünstigten, die Maßnahme „SuedOstlink" prüft und genehmigt. d) Ferner räumt die Erklärende den Begünstigten hiermit das Recht ein, die überlassenen Informationen im Rahmen des Projekts „SuedOstlink" zu vervielfältigen und zu veröffentlichen.	ja	LfL-Erosionsatlas 2018 (Stand: August 2020)	/		PFV, § 21 NABEG
		16301	archäologische Vermutungsfläche §21 (Denkmalliste BLfD)	D3b	/	shp	Bayerisches Landesamt für Denkmalpflege	/	ja	... Eine digitale und analoge Veröffentlichung ... ist grundsätzlich zulässig. Es gelten jedoch folgende Einschränkungen: ... Eine Veröffentlichung der Bereiche, in denen Bodendenkmäler vermutet... wird zugestimmt, wenn in Karten- und Tabellenform der Begriff Archäologische Relevanzflächen verwendet wird.	ja	Die Bayerische Denkmalliste ist das nachrichtliche Verzeichnis der Bau- und Bodendenkmäler. Die Denkmaleigenschaft - und damit der gesetzliche Schutz- und Erhaltungsanspruch - wird in Art. I BayDSchG definiert und hängt nicht von der Eintragung in die Denkmalliste ab. Auch Objekte, die nicht in der Denkmalliste verzeichnset sind, können Denkmäler sein. Die Liste liegt in Auszügen auch bei den Unteren Denkmalschutzbehörden aus. Verbindliche Auskunft erteilt bei berechtigtem Interesse allein das Bayerische Landesamt für Denkmalpflege auf schriftliche Anfrage.	Projektende		PFV, § 21 NABEG

Unter-lage	Unterkategorie / Erfassungs-kriterium	ID	Daten / Maßgebliche Datengrundlage	Abschnitt	Stand der Daten	Format	Bezugsquelle	Bestellt am...	Nutzungs-vereinba-rung (ja/nein)	Kurzfassung der Nutzungsbedingung	Veröffentlichung erlaubt (ja / nein / mit Einschränkungen)	Lizenztext für Karte	Gültigkeit NVB Datum oder "Projektende" oder „unbegrenzt"	Bemerkung z. B. Angaben zur Verarbeitung der Daten	Projektphase
		10257	Übersichtsbodenkarte 1:25.000 (ÜBK25)	D3b	2/21/2020	shp	Bayerisches Landesamt für Umwelt	03.12.2020	ja	Die Nutzung der Daten umfasst die interne und externe Verwertung. Wobei bei der externen Verwertung die Einbindung in ein öffentliches WebGIS, in Dokument-Anlagen und Arbeitskarten umfasst. Das übertragene Nutzungsrecht schließt die Veröffentlichung der Daten und/ oder damit erzeugter digitaler und analoger Darstellungen in Publikationen, Ausstellungen, Internet-Angebot etc. mit ein, soweit diese dem vereinbarten Verwendungszweck dienen.	ja	Bayerisches Landesamt für Umwelt, www.lfu.bayern.de	12/31/2021	LM: am 20.09.2022 Email an Krüger - DNV muss verlängert werden.	PFV, § 21 NABEG
			Radonaktivitätskonzentration	D3b	4/30/2019	shp	Bundesamt für Strahlenschutz	4/17/2019	/	/	ja	Bundesamt für Strahlenschutz	PFV, § 21-Bearbeitung	nur Ausschnitt als Abbildung im ANL F1	PFV, § 21 NABEG
		10587	Moorbodenkarte	D3b	07.06.2020	shp	Bayerisches Landesamt für Umwelt, www.lfu.bayern.de	01.05.2021	ja	Das übertragene Nutzungsrecht schließt die Veröffentlichung der Daten und/ oder damit erzeugter digitaler und analoger Darstellungen in Publikationen, Ausstellungen, Internet-Angebot etc. mit ein, soweit diese dem vereinbarten Verwendungszweck dienen.	ja	Bayerisches Landesamt für Umwelt, www.lfu.bayern.de	12/31/2022		PFV, § 21 NABEG
		40046	Schutzwald nach Art. 10 BayWaldG	D3b	07.04.2022	/	Daten hat TNL uns bereitgestellt, wurden von BY Landesanstalt für Wald und Forstwirtschaft (Rudolf Seitz) 04.07.2022 geliefert.	/	ja	/	nein	/	6/30/2024		PFV, § 21 NABEG
		10057	Geotope	D3b	/	shp	Bayerisches Landesamt für Umwelt	8/30/2019	ja	Das übertragene Nutzungsrecht schließt die Veröffentlichung der Daten und/ oder damit erzeugter digitaler und analoger Darstellungen in Publikationen, Ausstellungen, Internet-Angebot etc. mit ein, soweit diese dem vereinbarten Verwendungszweck dienen.	ja	Datenquelle: Bayerisches Landesamt für Umwelt, www.lfu.bayern.de	Projektende		PFV, § 21 NABEG
F1															
		10005	Forstliche Standortaufnahme, Stauwasser (Einfluß Stauässe auf Lufthaushalt im durchwurzelten Boden), oberflächennahes Grundwasser	D3b	08.01.2015	shp	Bayerische Landesanstalt für Wald und Forstwirtschaft	7/19/2019	ja	DNV: 6. Nutzungsbedingungen: Der Nutzer erhält ein eingeschränktes Nutzungsrecht nach den Bestimmungen dieses Vertrags. ... Die überlassenen Daten dürfen vom Nutzer nur im Rahmen des oben genannten Zwecks verwendet werden. Die Geodaten dürfen in das lokale Netzwerk des Nutzers gestellt werden. ... Der Nutzer verpflichtet sich bei jeder Veröffentlichung der Daten einen deutlich sichtbaren Quellenvermerk anzubringen.	ja	Geodaten: © Bayerische Landesanstalt für Wald und Forstwirtschaft (www.lwf.bayern.de); Geobasisdaten: © Deutscher Wetterdienst (www.dwd.de), Bayerisches Landesamt für Umwelt (www.lfu.bayern.de), Bayerische Vermessungsverwaltung (www.geodaten.bayern.de) , Bayerische Landesanstalt für Wald und Forstwirtschaft	12/31/2023		PFV, § 21 NABEG
		10349	ALKIS: Bodenschätzung	D3b	8/13/2020	shp	Arcadis Germany GmbH	06.09.2020			mit Einschränkung	Geobasisdaten: Bayerische Vermessungsverwaltung	Projektende		PFV, § 21 NABEG
		10005	Forstliche Standortaufnahme, Wasserhaushalt Boden (pflanzenverfügbares Bodenwasser), Bodenart Hauptschicht, Bodenart Deckschicht	D3b	08.01.2015	shp	Bayerische Landesanstalt für Wald und Forstwirtschaft	2/22/2019	ja	DNV: 6. Nutzungsbedingungen: Der Nutzer erhält ein eingeschränktes Nutzungsrecht nach den Bestimmungen dieses Vertrags. ... Die überlassenen Daten dürfen vom Nutzer nur im Rahmen des oben genannten Zwecks verwendet werden. Die Geodaten dürfen in das lokale Netzwerk des Nutzers gestellt werden. ... Der Nutzer verpflichtet sich bei jeder Veröffentlichung der Daten einen deutlich sichtbaren Quellenvermerk anzubringen.	ja	Geodaten: © Bayerische Landesanstalt für Wald und Forstwirtschaft (www.lwf.bayern.de); Geobasisdaten: © Deutscher Wetterdienst (www.dwd.de), Bayerisches Landesamt für Umwelt (www.lfu.bayern.de), Bayerische Vermessungsverwaltung (www.geodaten.bayern.de) , Bayerische Landesanstalt für Wald und Forstwirtschaft	12/31/2023		PFV, § 21 NABEG
		16227	Wald / Nichtwald	D3b	8/31/2022	shp	TNL Energie GmbH	/	/	/	/	/	/		PFV, § 21 NABEG
		10544	ALKIS: Bodenschätzung FESCH-Daten	D3b	8/25/2020	shp	Arcadis Germany GmbH	8/27/2020	ja	Auszug DNV: Der Lizenznehmer darf die Daten auf Ausstellungen und eigenen Veranstaltungen präsentieren. Der Lizenznehmer darf eine einzige, nicht georeferenzierte, ausschließlich pixelstrukturierte Darstellung der Daten, entweder als statisches Bild oder als PDFDokument bis zum Format DIN A 3, öffentlich zugänglich machen, wenn der Zugang zur Webseite kostenfrei ist, der Umfang der Daten 1 Mio. Pixel nicht überschreitet. Der Lizenznehmer darf eine einzige Darstellung der Daten als PDFDokument oder in analoger Form nach Maßgabe von Nr. 3.2 bis zu einer Stückzahl von 100 Exemplaren unentgeltlich verbreiten. Hinweise TenneT: im WebGIS nicht veröffentlichen (keine verpflichtende Veröffentlichung), Begrenzung von DIN A3 und 100 Stück gilt nicht	mit Einschränkung	Geobasisdaten: Bayerische Vermessungsverwaltung	Projektende		PFV, § 21 NABEG
		/	Hintergrundkarten zu Schwermetallen	D3b	/	wms	Bundesanstalt für Geowissenschaften und Rohstoffe	/	/	/		/	/	nur Ausschnitt als Abbildung im ANL F1	PFV, § 21 NABEG

Unter-lage	Unterkategorie / Erfassungs-kriterium	ID	Daten / Maßgebliche Datengrundlage	Abschnitt	Stand der Daten	Format	Bezugsquelle	Bestellt am...	Nutzungs-vereinba-rung (ja/nein)	Kurzfassung der Nutzungsbedingung	Veröffentlichung erlaubt (ja / nein / mit Einschränkungen)	Lizenztext für Karte	Gültigkeit NVB Datum oder "Projektende" oder „unbegrenzt"	Bemerkung z. B. Angaben zur Verarbeitung der Daten	Projektphase
SG Boden und Fläche															
	Höhlen	15.042		CD		Info per Mail									PFV, § 21 NABEG
	Höhlen	15.042	Daten Höhlen	CD		Info per Mail									PFV, § 21 NABEG
Abbauflächen Bodenschätze (ROK)	Landkreis Landshut	11090	Keine Informationen und Standorte zu zusätzlichen Abbauflächen von Bodenschätzen im Bestand, bzw. geplanten Abbauflächen von Bodenschätzen, die über Stand Raumordnungskataster vom 18.09.2019 hinausgehen, bekannt.	D3ab	---	---	Landratsamt Landshut	09.09.2021	nein	nicht relevant	nicht relevant	nicht relevant	nicht relevant	nicht relevant	PFV, § 21 NABEG
Abbauflächen Bodenschätze (ROK)	Landkreis Landshut	11091	Keine Informationen und Standorte zu zusätzlichen Abbauflächen von Bodenschätzen im Bestand, bzw. geplanten Abbauflächen von Bodenschätzen, die über Stand Raumordnungskataster vom 18.09.2019 hinausgehen, bekannt.	D3ab	---	---	Landratsamt Landshut	09.09.2021	nein	nicht relevant	nicht relevant	nicht relevant	nicht relevant	nicht relevant	PFV, § 21 NABEG
Altlasten	Landkreis Landshut	11094	Keine Informationen und Standorte zu zusätzlichen Altlasten bzw. Altlastenverdachtsflächen, die über das Altlastenkataster des LfU 10.05.2019 hinausgehen, bekannt.	D3ab	---	---	Landratsamt Landshut	7/22/2021	nein	nicht relevant	nicht relevant	nicht relevant	nicht relevant	nicht relevant	PFV, § 21 NABEG
Abbauflächen Bodenschätze und Bergbau	Bergamt Süd	11098	Informationen zu Gebieten mit: <ul style="list-style-type: none">• aktivem Bergbau• Abbau von Bodenschätzen/Rohstoffen – aktiv, genehmigt und geplant (inkl. Abbaugenehmigungen usw.)• abbauwürdigen Rohstoffvorkommen und• Rohstofflagerflächen.	D3ab	08.09.2021	shp	Bergamt Südbayern	8/13/2021	nein	nicht relevant	nicht relevant	nicht relevant	nicht relevant	nicht relevant	PFV, § 21 NABEG
SG Klima und Luft															
Landesentwicklungsprogramm Bayern (LEP)	Freistaat Bayern	11132	Verordnung über das Landesentwicklungsprogramm Bayern (LEP)	D3ab	2020	PDF	STMWI	8/26/2022	nein	nicht vorhanden	keine Aussage möglich	nicht vorhanden	nicht vorhanden	nicht relevant	PFV, § 21 NABEG
SG Landschaft															
Naturdenkmal /geschützter Landschaftsbestandteil	Bayrisches Landesamt für Umwelt	11017	geschützte Landschaftsbestandteile und Naturdenkmäler für die Landkreise <ul style="list-style-type: none">- Landshut- Straubing-Bogen- Cham und Regensburg (nachrichtlich vom Abschnitt D2 erhalten)	D3ab	14.12.2020	shp	Bayerisches Landesamt für Umwelt, Bürgermeister-Ulrich-Straße 160, 86179 Augsburg, Tel.: 08 21/ 9071-0, Fax: 08 21/ 9071-5556, Mail: Poststelle@lfu.bayern.de	26.11.2020	ja	nicht vorhanden	ja	Bayerisches Landesamt für Umwelt, www.lfu.bayern.de	Projektende	nicht relevant	PFV, § 21 NABEG
Naturdenkmal /geschützter Landschaftsbestandteil	Landkreis Landshut	11020	Ergänzende Abfrage der LfU-Daten beim Landkreis	D3ab	---	---	Landratsamt Landshut	25.02.2021	nein	nicht vorhanden	keine Aussage möglich	nicht vorhanden	nicht vorhanden	nicht relevant	PFV, § 21 NABEG

Unter-lage	Unterkategorie / Erfassungs-kriterium	ID	Daten / Maßgebliche Datengrundlage	Abschnitt	Stand der Daten	Format	Bezugsquelle	Bestellt am...	Nutzungs-vereinba-rung (ja/nein)	Kurzfassung der Nutzungsbedingung	Veröffentlichung erlaubt (ja / nein / mit Einschränkungen)	Lizenztext für Karte	Gültigkeit NVB Datum oder "Projektende" oder „unbegrenzt"	Bemerkung z. B. Angaben zur Verarbeitung der Daten	Projektphase
Bauleitplanung															
Bauleitplanung: Flächennutzungspläne und Bebauungspläne im Bestand und in der Planung	Markt Essenbach	11001	Bebauungspläne und Flächennutzungsplan als PDF-Dokumente (insgesamt 36 Dateien)	D3ab	unbekannt	PDF	Markt Essenbach, Rathausplatz 3, 84051 Essenbach	28.05.2020	nein	nicht vorhanden	keine Aussage möglich	nicht vorhanden	nicht vorhanden	(teilweise) digitalisiert anhand eingesendeter Informationen	PFV, § 21 NABEG
Bauleitplanung: Flächennutzungspläne und Bebauungspläne im Bestand und in der Planung	Gemeinde Niederaichbach	11012	---	D3b	---	---	Gemeinde, Rathausstraße 2 Niederaichbach, 84100 Niederaichbach	28.05.2020	nein	nicht vorhanden	keine Aussage möglich	nicht vorhanden	nicht vorhanden	nicht relevant	PFV, § 21 NABEG
Bauleitplanung: Flächennutzungspläne und Bebauungspläne im Bestand und in der Planung	Markt Essenbach (Ergänzung aus dem Bayernatlas)	11015	https://geoportal.bayern.de/bauleitplanungsportal/karte.html	D3ab	unbekannt	FCL	Landesamt für Digitalisierung, Breitband und Vermessung, Alexandrastraße 4, 80538 München	23.03.2021	nein	nicht vorhanden	keine Aussage möglich	nicht vorhanden	nicht vorhanden	(teilweise) digitalisiert anhand eingesendeter Informationen	PFV, § 21 NABEG
Bauleitplanung: Flächennutzungspläne und Bebauungspläne im Bestand und in der Planung	Gemeinde Niederaichbach (Ergänzung aus dem Bayernatlas)	11016	https://geoportal.bayern.de/bauleitplanungsportal/karte.html	D3b	unbekannt	FCL	Landesamt für Digitalisierung, Breitband und Vermessung, Alexandrastraße 4, 80538 München	23.03.2021	nein	nicht vorhanden	keine Aussage möglich	nicht vorhanden	nicht vorhanden	(teilweise) digitalisiert anhand eingesendeter Informationen	PFV, § 21 NABEG
Bauleitplanung: Flächennutzungspläne und Bebauungspläne im Bestand und in der Planung	Gemeinde Postau	11003	---	D3ab	---	---	Gemeinde Postau, Am Kellerberg 2a, 84109 Würth a.d. Isar	28.05.2020	nein	nicht vorhanden	keine Aussage möglich	nicht vorhanden	nicht vorhanden	nicht relevant	PFV, § 21 NABEG
Pläne und Konzepte															
Landschaftsentwicklungskonzept (LEK)	Landschaftsentwicklungskonzept Landshut (LEK); Niederbayern	11059	LEK Region Landshut, LEK Infoblatt Bayern, Download: https://regierung.niederbayern.bayern.de/aufgabenbereiche/5u/naturschutz/landschplanung/entwicklungskonzept_la/index.php	D3ab	1999	PDF	LFU/Regierung von Niederbayern	11/20/2020	nein	nicht vorhanden	keine Aussage möglich	nicht vorhanden	nicht vorhanden	---	PFV, § 21 NABEG
Regionalplan	Regionalplan Region Landshut, Region 13	11135	Download: https://www.regierung.niederbayern.bayern.de/service/raumordnung/regionalplanung/index.html	D3ab	2018	PDF	Regierung von Niederbayern	03.02.2022	nein	nicht vorhanden	keine Aussage möglich	nicht vorhanden	nicht vorhanden	---	PFV, § 21 NABEG
UVPG - Vorhaben mit kumulativer Wirkung/ Zusammenwirken															
Vorhaben: kumulative Wirkungen UVPG	Landkreis Landshut	11068	keine bestehenden oder zugelassenen Vorhaben oder Tätigkeiten gem. Anlage 4 Nummer 4. Buchstabe c) ff) UVPG übermittelt	D3ab	---	---	Landratsamt Landshut, Abteilungsleitung 2 (Kommunalrecht, Wasserrecht, Naturschutz, Abfallrecht)	22.07.2021	nein	nicht vorhanden	keine Aussage möglich	nicht vorhanden	nicht vorhanden	---	PFV, § 21 NABEG
Vorhaben: kumulative Wirkungen UVPG	Landkreis Landshut	11069	keine bestehenden oder zugelassenen Vorhaben oder Tätigkeiten gem. Anlage 4 Nummer 4. Buchstabe c) ff) UVPG übermittelt	D3ab	---	---	Landratsamt Landshut, 1 A Zentrales, Wirtschaft und Finanzen	22.07.2021	nein	nicht vorhanden	keine Aussage möglich	nicht vorhanden	nicht vorhanden	---	PFV, § 21 NABEG
Vorhaben: kumulative Wirkungen UVPG	Landkreis Landshut	11070	keine bestehenden oder zugelassenen Vorhaben oder Tätigkeiten gem. Anlage 4 Nummer 4. Buchstabe c) ff) UVPG übermittelt	D3ab	---	---	Landratsamt Landshut, Bauamt (Abgrabungsrecht)	22.07.2021	nein	nicht vorhanden	keine Aussage möglich	nicht vorhanden	nicht vorhanden	---	PFV, § 21 NABEG
Vorhaben: kumulative Wirkungen UVPG	Landkreis Landshut	11071	keine bestehenden oder zugelassenen Vorhaben oder Tätigkeiten gem. Anlage 4 Nummer 4. Buchstabe c) ff) UVPG übermittelt	D3ab	---	---	Landratsamt Landshut, 44 Bauleitplanung, Denkmalschutz, Gutachterausschuss	22.07.2021	nein	nicht vorhanden	keine Aussage möglich	nicht vorhanden	nicht vorhanden	---	PFV, § 21 NABEG

Unter-lage	Unterkategorie / Erfassungs-kriterium	ID	Daten / Maßgebliche Datengrundlage	Abschnitt	Stand der Daten	Format	Bezugsquelle	Bestellt am...	Nutzungs-vereinba-rung (ja/nein)	Kurzfassung der Nutzungsbedingung	Veröffentlichung erlaubt (ja / nein / mit Einschränkungen)	Lizenztext für Karte	Gültigkeit NVB Datum oder "Projektende" oder „unbegrenzt"	Bemerkung z. B. Angaben zur Verarbeitung der Daten	Projektphase
Vorhaben: kumulative Wirkungen UVPG	Landkreis Landshut	11072	keine bestehenden oder zugelassenen Vorhaben oder Tätigkeiten gem. Anlage 4 Nummer 4. Buchstabe c) ff) UVPG übermittelt.	D3ab	---	---	Landratsamt Landshut, SG 40	22.07.2021	nein	nicht vorhanden	keine Aussage möglich	nicht vorhanden	nicht vorhanden	---	PFV, § 21 NABEG
Vorhaben: kumulative Wirkungen UVPG	Landkreis Landshut	11073	keine bestehenden oder zugelassenen Vorhaben oder Tätigkeiten gem. Anlage 4 Nummer 4. Buchstabe c) ff) UVPG übermittelt.	D3ab	---	---	Landratsamt Landshut, 23 Wasserrecht	22.07.2021	nein	nicht vorhanden	keine Aussage möglich	nicht vorhanden	nicht vorhanden	---	PFV, § 21 NABEG
Vorhaben: kumulative Wirkungen UVPG	Landkreis Landshut	11074	keine bestehenden oder zugelassenen Vorhaben oder Tätigkeiten gem. Anlage 4 Nummer 4. Buchstabe c) ff) UVPG übermittelt.	D3ab	---	---	Landratsamt Landshut, SG 24 untere Naturschutzbehörde	22.07.2021	nein	nicht vorhanden	keine Aussage möglich	nicht vorhanden	nicht vorhanden	---	PFV, § 21 NABEG
Vorhaben: kumulative Wirkungen UVPG	Regierungsbezirk Niederbayern	11077	keine bestehenden oder zugelassenen Vorhaben oder Tätigkeiten gem. Anlage 4 Nummer 4. Buchstabe c) ff) UVPG übermittelt.	D3ab	---	---	Regierung von Niederbayern	05.08.2021	nein	nicht vorhanden	keine Aussage möglich	nicht vorhanden	nicht vorhanden	---	PFV, § 21 NABEG
Vorhaben: kumulative Wirkungen UVPG	Bergamt Südbayern	11109	Ggf. kumulative Wirkungen mit Vorhaben oder Tätigkeit, Tagebau Erhus	D3ab	23.03.2022	PDF	Bergamt Südbayern, Regierung Oberbayern	3/16/2022	nein	nicht vorhanden	keine Aussage möglich	nicht vorhanden	nicht vorhanden	---	PFV, § 21 NABEG
Vorhaben: kumulative Wirkungen UVPG	Landkreis Landshut	11110	keine bestehenden oder zugelassenen Vorhaben oder Tätigkeiten gem. Anlage 4 Nummer 4. Buchstabe c) ff) UVPG übermittelt.	D3ab	---	---	Wasserwirtschaftsamt Landshut	3/16/2022	nein	nicht vorhanden	keine Aussage möglich	nicht vorhanden	nicht vorhanden	---	PFV, § 21 NABEG
Vorhaben: kumulative Wirkungen UVPG	Eisenbahn-Bundesamt	11112	Ggf. kumulative Wirkungen mit Vorhaben oder Tätigkeit, „ABS Hof - Marktrechwitz - Regensburg - Obertraubling (Ostkorridor)"	D3ab	---	Stellungnahme zu V5a	Eisenbahn-Bundesamt	04.05.2022	nein	nicht vorhanden	keine Aussage möglich	nicht vorhanden	nicht vorhanden	---	PFV, § 21 NABEG
Vorhaben: kumulative Wirkungen UVPG	Niederlassung Südbayern der Autobahn GmbH des Bundes	11113	keine bestehenden oder zugelassenen Vorhaben oder Tätigkeiten gem. Anlage 4 Nummer 4. Buchstabe c) ff) UVPG übermittelt.	D3ab	---	---	Niederlassung Südbayern der Autobahn GmbH des Bundes	3/23/2022	nein	nicht vorhanden	keine Aussage möglich	nicht vorhanden	nicht vorhanden	---	PFV, § 21 NABEG
Forstwirtschaft															
	Bannwald	15.043		CD		Info per Mail	Amt für Ernährung, Landwirtschaft und Forsten Bayreuth und Regensburg	09.07.2021							PFV, § 21 NABEG
	Schutzwald Art. 10	15.087	Schutzwald Art. 10	CD		shp	Bayerische Landesanstalt für Wald und Forstwirtschaft	5/18/2022	ja	Die Nutzung der Geodaten ist bis zu folgendem Datum befristet: 30.06.2024. Die Weitergabe der Daten an Dritte ist ohne schriftliche Zustimmung der BayFoV nicht zulässig. Auf Grund der unter 6.3. geschilderten Vorläufigkeit dürfen die Daten nach Ablauf der unter 5. genannten Nutzungsfrist nicht mehr verwendet werden.	nein		6/30/2024		PFV, § 21 NABEG
	Bannwald	15.043	Bannwald (Aktualität)	CD		Info per Mail	Amt für Ernährung, Landwirtschaft und Forsten Bayreuth und Regensburg	09.07.2021							PFV, § 21 NABEG
	Schutzwald Art. 10	15.087	Schutzwald Art. 10	CD		shp	Bayerische Landesanstalt für Wald und Forstwirtschaft	18.05.2022	ja	Die Nutzung der Geodaten ist bis zu folgendem Datum befristet: 30.06.2024. Die Weitergabe der Daten an Dritte ist ohne schriftliche Zustimmung der BayFoV nicht zulässig. Auf Grund der unter 6.3. geschilderten Vorläufigkeit dürfen die Daten nach Ablauf der unter 5. genannten Nutzungsfrist nicht mehr verwendet werden.	nein		30.06.2024		PFV, § 21 NABEG
Natura 2000															
	Kumulative Wirkung	15.088	Auszüge ais der Natura 2000-VP-Datenbank	D3b		html / Info per Mail	Regierung Niederbayern	8/27/2020	nein						PFV, § 21 NABEG
	Kumulative Wirkung	15.089		D3b		Info per Mail	Regierung Niederbayern	11.11.2020	nein						PFV, § 21 NABEG
	Kumulative Wirkung	15.090		D3b		Info per Mail	Regierung Niederbayern	12.08.2020	nein						PFV, § 21 NABEG
	Kumulative Wirkung	15.091		D3b		Info per Mail	Landratsamt Landshut	27.08.2020 23.10.2020	nein						PFV, § 21 NABEG
	Kumulative Wirkung	15.092	Kumulation Landkreis Landshut	D3b		xlsx	Landratsamt Landshut	10.11.2020 29.01.2021 30.03.2021	nein						PFV, § 21 NABEG
	Kumulative Wirkung	15.093		D3b		Info per Mail	Regionaler Planungsverband Landshut	10.11.2020	nein						PFV, § 21 NABEG
	Kumulative Wirkung	15.094	B 15neu, A 92 - B 15 Ost-Süd-Umfahrung Landshut	D3b		jpg / Info per Mail	Staatliches Bauamt Landshut	11.11.2020	nein						PFV, § 21 NABEG
	Kumulative Wirkung	15.095		D3b		Info per Mail	Wasserwirtschaftsamt Landshut	11.11.2020	nein						PFV, § 21 NABEG
UVP: kumulative Wirkungen N2000	Regierungsbezirk Oberpfalz	11082	kumulative Wirkungen, Zusammenwirken mit den Auswirkungen anderer bestehender oder zugelassener Vorhaben oder Tätigkeiten gem. Anlage 4 Nummer 4. Buchstabe c) ff) UVPG	D2 / D3ab			Regierung der Oberpfalz, Sachgebiet 55.1, Rechtsfragen Umwelt	05.08.2021	nein	nicht relevant	nicht relevant	nicht relevant	nicht relevant	Daten wurden nicht extra angefragt, sondern Rücklauf im Zuge der UVP-Anfrage	PFV, § 21 NABEG

Unter-lage	Unterkategorie / Erfassungs-kriterium	ID	Daten / Maßgebliche Datengrundlage	Abschnitt	Stand der Daten	Format	Bezugsquelle	Bestellt am...	Nutzungs-vereinba-rung (ja/nein)	Kurzfassung der Nutzungsbedingung	Veröffentlichung erlaubt (ja / nein / mit Einschränkungen)	Lizenztext für Karte	Gültigkeit NVB Datum oder "Projektende" oder „unbegrenzt"	Bemerkung z. B. Angaben zur Verarbeitung der Daten	Projektphase
SöpB															
	Feldstücke inkl. Nutzung; teichwirtschaftlich genutzte Teiche	15.100	Feldstücke inkl. Nutzung; teichwirtschaftlich genutzte Teiche	D3b	2019	shp	Bayerische Landesanstalt für Landwirtschaft (LfL)	04.03.2020	nein	[...] Diese sind daher gem. Art. 4 Abs. 1 BayUIG zugänglich zu machen. [...] sind Geodaten und nach § 31 Abs. 4 S. 1 NABEG zur Verfügung zu stellen.					PFV, § 21 NABEG
			(InVeKos-Daten)												
	Allgemeine Auswertung zur landwirtschaftlichen Nutzung auf Landkreisebene / Eingriffsbereich	15.102	Haupt-, Nebenerwerb, Nutzung und Struktur Feldstücke, Viehbesatz	D3b	2019	xlsx	Bayerische Landesanstalt für Landwirtschaft (LfL)	04.03.2020	nein	[...] Diese sind daher gem. Art. 4 Abs. 1 BayUIG zugänglich zu machen. [...] sind Geodaten und nach § 31 Abs. 4 S. 1 NABEG zur Verfügung zu stellen.					PFV, § 21 NABEG
	Feldstücke inkl. Nutzung; teichwirtschaftlich genutzte Teiche (Aktualisierung)	15.103	Feldstücke inkl. Nutzung; teichwirtschaftlich genutzte Teiche	D3b	2022	shp	Bayerische Landesanstalt für Landwirtschaft (LfL)	7/14/2022	nein						PFV, § 21 NABEG
			(InVeKos / FeKa-Daten)												
	Allgemeine Auswertung zur landwirtschaftlichen Nutzung auf Landkreisebene / Eingriffsbereich (Aktualisierung)	15.104	Haupt-, Nebenerwerb, Nutzung und Struktur Feldstücke, Viehbesatz	D3b	2022	xlsx	Bayerische Landesanstalt für Landwirtschaft (LfL)	7/14/2022	nein						PFV, § 21 NABEG
	Agrarstrukturерhebung, Aquakulturen	15.106	Agrarstrukturерhebung (2016), Aquakulturen (2018)	CD	2016 / 2018	xlsx / pdf	Bayerisches Landesamt für Statistik	01.10.2020							PFV, § 21 NABEG
	Agrarstrukturерhebung, Aquakulturen (Aktualisierung)	15.107	Agrarstrukturерhebung (2020), Aquakulturen (2021)	CD	2020 / 2021	xlsx	Bayerisches Landesamt für Statistik	07.06.2022							PFV, § 21 NABEG
D3ab - UVP															
			kumulative Wirkungen, Zusammenwirken mit den Auswirkungen anderer bestehender oder zugelassener Vorhaben oder Tätigkeiten gem. Anlage 4 Nummer 4. Buchstabe c) ff) UVPG				Landratsamt Landshut, Abteilungsleitung 2 (Kommunalrecht, Wasserrecht, Naturschutz, Abfallrecht)								PFV, § 21 NABEG
			kumulative Wirkungen, Zusammenwirken mit den Auswirkungen anderer bestehender oder zugelassener Vorhaben oder Tätigkeiten gem. Anlage 4 Nummer 4. Buchstabe c) ff) UVPG				Landratsamt Landshut, 1 A Zentrales, Wirtschaft und Finanzen								PFV, § 21 NABEG
			kumulative Wirkungen, Zusammenwirken mit den Auswirkungen anderer bestehender oder zugelassener Vorhaben oder Tätigkeiten gem. Anlage 4 Nummer 4. Buchstabe c) ff) UVPG				Landratsamt Landshut, Bauamt (Abgrabungsrecht)								PFV, § 21 NABEG
			kumulative WirkungenZusammenwirk en mit den Auswirkungen anderer bestehender oder zugelassener Vorhaben oder Tätigkeiten gem. Anlage 4 Nummer 4. Buchstabe c) ff) UVPG				Landratsamt Landshut44 Bauleitplanung, Denkmalschutz, Gutachterausschuss								PFV, § 21 NABEG
			kumulative Wirkungen, Zusammenwirken mit den Auswirkungen anderer bestehender oder zugelassener Vorhaben oder Tätigkeiten gem. Anlage 4 Nummer 4. Buchstabe c) ff) UVPG				Landratsamt Landshut, SG 40								PFV, § 21 NABEG
			kumulative Wirkungen, Zusammenwirken mit den Auswirkungen anderer bestehender oder zugelassener Vorhaben oder Tätigkeiten gem. Anlage 4 Nummer 4. Buchstabe c) ff) UVPG				Landratsamt Landshut, 23 Wasserrecht								PFV, § 21 NABEG

Unter-lage	Unterkategorie / Erfassungs-kriterium	ID	Daten / Maßgebliche Datengrundlage	Abschnitt	Stand der Daten	Format	Bezugsquelle	Bestellt am...	Nutzungs-vereinba-rung (ja/nein)	Kurzfassung der Nutzungsbedingung	Veröffentlichung erlaubt (ja / nein / mit Einschränkungen)	Lizenztext für Karte	Gültigkeit NVB Datum oder "Projektende" oder „unbegrenzt"	Bemerkung z. B. Angaben zur Verarbeitung der Daten	Projektphase
			kumulative Wirkungen, Zusammenwirken mit den Auswirkungen anderer bestehender oder zugelassener Vorhaben oder Tätigkeiten gem. Anlage 4 Nummer 4. Buchstabe c) ff) UVPG				Landratsamt Landshut, SG 24 untere Naturschutzbehörde								PFV, § 21 NABEG
			kumulative Wirkungen, Zusammenwirken mit den Auswirkungen anderer bestehender oder zugelassener Vorhaben oder Tätigkeiten gem. Anlage 4 Nummer 4. Buchstabe c) ff) UVPG				Staatliches Landratsamt Regensburg, Natur- und Umweltschutz								PFV, § 21 NABEG
			kumulative Wirkungen, Zusammenwirken mit den Auswirkungen anderer bestehender oder zugelassener Vorhaben oder Tätigkeiten gem. Anlage 4 Nummer 4. Buchstabe c) ff) UVPG				Landratsamt Straubing-Bogen, SG 22- Umweltschutz								PFV, § 21 NABEG
			kumulative Wirkungen, Zusammenwirken mit den Auswirkungen anderer bestehender oder zugelassener Vorhaben oder Tätigkeiten gem. Anlage 4 Nummer 4. Buchstabe c) ff) UVPG				Regierung von Niederbayern	05.08.2021	nein	nicht relevant	nicht relevant	nicht relevant	nicht relevant		PFV, § 21 NABEG
			kumulative Wirkungen, Zusammenwirken mit den Auswirkungen anderer bestehender oder zugelassener Vorhaben oder Tätigkeiten gem. Anlage 4 Nummer 4. Buchstabe c) ff) UVPG				Regierung der Oberpfalz	05.08.2021	nein	nicht relevant	nicht relevant	nicht relevant	nicht relevant		PFV, § 21 NABEG
UVP: kumulative Wirkungen	Regierungsbezirk Oberpfalz	11079	kumulative Wirkungen, Zusammenwirken mit den Auswirkungen anderer bestehender oder zugelassener Vorhaben oder Tätigkeiten gem. Anlage 4 Nummer 4. Buchstabe c) ff) UVPG	D2 / D3ab			Regierung der Oberpfalz	05.08.2021	nein	nicht relevant	nicht relevant	nicht relevant	nicht relevant		PFV, § 21 NABEG
			kumulative Wirkungen, Zusammenwirken mit den Auswirkungen anderer bestehender oder zugelassener Vorhaben oder Tätigkeiten gem. Anlage 4 Nummer 4. Buchstabe c) ff) UVPG				Regierung der Oberpfalz	05.08.2021	nein	nicht relevant	nicht relevant	nicht relevant	nicht relevant		PFV, § 21 NABEG
UVP: kumulative Wirkungen	Regierungsbezirk Oberpfalz	11081	kumulative Wirkungen, Zusammenwirken mit den Auswirkungen anderer bestehender oder zugelassener Vorhaben oder Tätigkeiten gem. Anlage 4 Nummer 4. Buchstabe c) ff) UVPG	D2 / D3ab			Regierung der Oberpfalz, Sachgebiet 32 – Planfeststellung Straßenrecht, Bau- und Vergaberecht	05.08.2021	nein	nicht relevant	nicht relevant	nicht relevant	nicht relevant		PFV, § 21 NABEG
UVP: kumulative Wirkung	staatliches Bauamt Regensburg	11083	kumulative Wirkungen, Zusammenwirken mit den Auswirkungen anderer bestehender oder zugelassener Vorhaben oder Tätigkeiten gem. Anlage 4 Nummer 4. Buchstabe c) ff) UVPG	D2 / D3ab			Staatliches Bauamt Regensburg	02.09.2021	nein	nicht relevant	nicht relevant	nicht relevant	nicht relevant		PFV, § 21 NABEG